

E

DUSP



Souřadnicový systém: S - JTSK  
Výškový systém: Bpv

Zhotovitel:

**RD SÚS JmK - PK OSSENDORF+Linio Plan+Rušar mosty**

Vedoucí konsorcia: PK OSSENDORF s.r.o.

Číslo smlouvy objednatele: 782/2018

Vedoucí projektant:	Ing. Jaromír RUŠAR		 Majdalenky 19, 638 00 Brno Tel., fax: 545 222 037 E-mail: info@rusar.cz	
Zodpovědný projektant:	Ing. Květoslav RUŠAR			
Vypracoval:	Miloslav ŠVESTKA			
Kontroloval:	Ing. Radoslav HOLÝ			
Kraj: Jihomoravský			Datum:	06 / 2023
Zadavatel: Správa a údržba silnic Jihomoravského kraje			Formát:	
Název akce:  <b>III/4318 Kojátky, most 4318-1</b>			Měřítko:	
			Účel:	DUSP
			Čís.zakáz.:	89 - 2022
			Archivní čís.:	89 - 2022
Název přílohy:  <b>ZÁV. STANOV., ROZHODNUTÍ</b>			Čís.soupravy:	Čís. přílohy:  <b>E.1</b>



## **SEZNAM PŘÍLOH**

- Záznam z jednání 02. 11. 2022
- Záznam z jednání 08. 12. 2022
- Záznam z jednání 14. 02. 2023
- GasNet
- EG.D
- Obec Kojátky, Kojátky, Šardičky 155, 685 01 Bučovice
- Obec Kojátky, Kojátky, Šardičky 155, 685 01 Bučovice
- Městský úřad Bučovice, Stavební úřad, Úsek silničního hospodářství, Jiráskova 502, 685 01 Bučovice
- Městský úřad Bučovice, Odbor správních agend, Úsek silniční dopravy, Jiráskova 502, 685 01 Bučovice
- Městský úřad Bučovice, Odbor životního prostředí, Jiráskova 502, 685 01 Bučovice
- Městský úřad Bučovice, Odbor životního prostředí, Jiráskova 502, 685 01 Bučovice
- Městský úřad Bučovice, Odbor životního prostředí, Jiráskova 502, 685 01 Bučovice
- Městský úřad Bučovice, Stavební úřad, Jiráskova 502, 685 01 Bučovice
- Krajský úřad Jihomoravského kraje, Odbor životního prostředí, Žerotínovo náměstí 449/3, 601 82 Brno
- Krajský úřad Jihomoravského kraje, Odbor dopravy, Žerotínovo náměstí 449/3, 601 82 Brno
- KHS Jihomoravského kraje, územní pracoviště Vyškov, Masarykovo náměstí 16, 682 01 Vyškov
- KORDIS JMK, a.s., Nové sady 946/30, 602 00 Brno
- Policie ČR, DI Vyškov, Brněnská 7a, 682 01 Vyškov
- Ministerstvo obrany ČR, Sekce ekonomická a majetková, Tychonova 221/1, 160 00 Praha 6 - Hradčany
- Povodí Moravy, s.p., Dřevařská 932/11, 602 00 Brno
- HZS Jihomoravského kraje, ÚO Vyškov, Hasičská 425/2, 682 01 Vyškov
- Archeologický ústav AV ČR, Brno, v. v. i., Královopolská 147, 612 00 Brno
- Moravský rybářský svaz, z. s., Soběšická 1325/83, 614 00 BRNO
- NIPI ČR, o.s., Havlíčkova 4481/44, 586 01 Jihlava 1
- INFOS LEAS, spol. s r.o., Barákova 2680/5, 796 01 Prostějov
- VIVO CONNECTION, spol. s r.o.
- Správa a údržba silnic Jihomoravského kraje, příspěvková organizace kraje, oblast Střed, Ořechovská 541/35, 619 00 Brno
- Monika Loosová, č.p. 68, 685 01 Kojátky
- Jan Šafránek, č.p. 149, 685 01 Kojátky – souhlas + podepsaná koordinační situace



**ZÁZNAM Z JEDNÁNÍ**

**AKCE:** III/4318 Kojátky, most 4318-1  
**PŘEDMĚT JEDNÁNÍ:** Celková koncepce řešení mostního objektu  
**DATUM:** 2.11.2022, středa  
**ČAS:** 8:30 hod  
**MÍSTO JEDNÁNÍ:** Správa a údržba silnic Jihomoravského kraje, Ořechovská 35, 619 00 Brno  
**ÚČASTNÍCI JEDNÁNÍ:** Ing. Markéta Karbanová, p. Richard Pokorný, Ing. Květoslav Rušar  
**PŘÍLOHY:** -

**OBSAH JEDNÁNÍ:**

Jednalo se o vstupní jednání ohledně projektu přestavby mostu ev.č. 4318-1.

Stávající mostní objekt je tvořen železobetonovými uzavřenými rámovými prefabrikáty typu „Beneš“ 2/3 m. Jedná se o přesýpaný objekt. Na výtoky navazují betonové monolitické odskákané desky armované částečně ocelovými válcovanými nosníky I a betonářskou výztuží. Nad nimi je zelený pás, ve kterém vedou inženýrské sítě. Vedle zeleného pásu navazuje lávka pro pěší z dvojice ocelových válcovaných nosníků s monolitickou deskou. Opěry konstrukcí na výtoky jsou z kamenného zdiva. Na výtoky na opěry navazují nábrežní kamenné zdi.

Dle zadávacích podmínek bude projekt řešit demolici stávajícího mostu a stavbu mostu nového. Na jednání bylo diskutováno řešení zeleného pásu a lávky pro pěší. Zastropení zeleného pásu a lávka byly budovány ve stejné době jako most, obec je patrně nemá ve své správě. Bylo domluveno, že po obdržení veškerých podkladů projektant navrhne 2 řešení přestavby – se zachováním a bez zachování zeleného pásu. Nová konstrukce lávky bude oddělena od mostu mezerou šířky cca 100 mm či širokým zrcadlem lemovaným mostním zábradlím. Most bude navržen jako železobetonový otevřený monolitický rám. Lávka bude patrně navržena jako přímo pochozí monolitická železobetonová deska založená za rubem stávajících kamenných zdí na mikropilotách. Stávající kamenné opěry zůstanou v místě lávky bez dotčení, respektive dojde pouze k jejich přespárování. V případě jejich nahrazení novou konstrukcí by bylo nutné provádět záporové pažení v blízkosti přilehlých nemovitostí s rizikem poruch na těchto nemovitostech.

Varianty řešení budou projednány na jednání za účasti zástupce obce Kojátky.

V Brně, dne 2.11.2022

Zaznamenal: Ing. Květoslav Rušar

**ZÁZNAM Z JEDNÁNÍ**

**AKCE:** III/4318 Kojátky, most 4318-1  
**PŘEDMĚT JEDNÁNÍ:** Jednání nad rozpracovanou dokumentací mostního objektu  
**DATUM:** 8.12.2022, čtvrtek  
**ČAS:** 8:00 hod  
**MÍSTO JEDNÁNÍ:** Správa a údržba silnic Jihomoravského kraje, Ořechovská 35, 619 00 Brno  
**ÚČASTNÍCI JEDNÁNÍ:** Ing. Markéta Karbanová, Ing. Richard Pokorný, Mgr. Lenka Dolejší, Ing. Květoslav Rušar, Miloslav Švestka  
**PŘÍLOHY:** Prezenční listina

**OBSAH JEDNÁNÍ:**

Jednalo se o jednání nad rozpracovanou dokumentací ohledně projektu přestavby mostu ev.č. 4318-1. Stávající mostní objekt je tvořen železobetonovými uzavřenými rámovými prefabrikáty typu „Beneš“ 2/3 m. Jedná se o přesýpaný objekt. Na výtoku navazují betonové monolitické odskákané desky armované částečně ocelovými válcovanými nosníky I a betonářskou výztuží. Nad nimi je zelený pás, ve kterém vedou inženýrské sítě. Vedle zeleného pásu navazuje lávka pro pěší z dvojice ocelových válcovaných nosníků s monolitickou deskou. Opěry konstrukcí na výtoku jsou z kamenného zdiva. Na výtoku na opěry navazují nábrežní kamenné zdi.

Na tomto jednání byl představen návrh rekonstrukce mostu. Dle domluvy na předchozím jednání byla navržena kompletní rekonstrukce. Nový most byl navržen jako bezúdržbový otevřený železobetonový rám, jež by byl mírně přesýpaný. Dále byla představena možnost rekonstrukce lávky na levé straně komunikace, tato byla navržena jako železobetonový rám na nízkých příčlích založených hlubinně pomocí mikropilot, tyto by byly provedeny až za stávajícími opěrami, které by sloužily pouze jako plentovací zdi. Tento způsob založení zvolen z důvodu blízko stojících domů. Tímto založením dojde k jejich minimálnímu dotčení. Pro most byly navrženy dvě možnosti, byl by pouze na šířku vozovky oboustranně s čelními zídkami a římsami a mezi samotným mostem a lávkou by vznikly nábrežní zdi a širší zrcadlo. Druhý návrh byl že NK mostu by se těsně přimykala k lávce pouze s příznanou spárou 150 mm mezi římsou mostu a nosnou konstrukcí lávky, tato spára by byla následně překryta nerezovým plechem. Díky této úpravě by byl zachován zelený pás mezi chodníkem a vozovkou.

**DISKUZE:**

- Byl představen návrh rekonstrukce mostů.
- Vzhledem k tomu, že se Správa silnic snaží vymístit vedení inženýrských sítí z mostu přiklápělo se spíše k možnosti s širokým zrcadlem a zvláštní lávkou pro sítě.
- V reakci na toto bylo navrženo starostkou obce Kojátky, že po opravě by obec mohla převzít část silnice III/4318 včetně dotčeného mostu od křižovatky se silnicí III/4317. Při této možnosti by se však obec přiklápěla k řešení se zachováním zeleného pásu. Tento návrh bude předveden na zastupitelstvu obce a projektantovi následně oznámeno rozhodnutí.
- I přes zachování zeleného bude nutno vyvěsit sítě jež v tomto v současnosti vedou, se sdělovacími kabely a VO by neměl být problém, avšak bude muset být posunut stávající sloup veřejného osvětlení a přeložen původní plynovod, jako ideální se jeví možnost přeložit plynovod pod koryto potoka pod základy.

- Těž bude nutno přeložit vodovod, tento však byl prováděn v roce 2021 tudíž je stále v záruce. Starostka obce zjistí, zdali bude možno přeložit vodovod z důvodu havarijního stavu mostu. Pokud by byl přeložen bylo by vhodné jej umístit též pod koryto do nezámrzné hloubky. Projektant dostal kontakt na správce vodovodu na obci p. Gottwalda.
- Projektant byl upozorněn na to že na sloupech VO vede kabel televize a rozhlasu a o druhém nezjištěném optickém sdělovacím kabelu společnosti INFOS.
- Pro provedení rekonstrukce je předpokládán rok 2024.
- Po dobu stavby bude v místě stavby zřízena úplná uzavírka. Avšak bude provedena lávka pro pohyb pěších.
- Z důvodu úplné uzavírky bude muset technika, jež jezdí do bývalého areálu JZD jezdit po objízdě trase, kde je další most, který je úzký a ve špatném stavu. Projektant provede průzkum mostu a případně navrhne jeho zpevnění po dobu stavby a prověří jeho průjezdnost pomocí vlečných křivek.
- Mgr. Dolejší zašle kontakty na společnosti sídlící v bývalém JZD pro zjištění techniky, jež projíždí dotčenou objízdou trasou.

V Brně, dne 8.12.2022

Zaznamenal: Miloslav Švestka

## ZÁZNAM Z JEDNÁNÍ

**AKCE:** III/4318 Kojátky, most 4318-1

**PŘEDMĚT JEDNÁNÍ:** Jednání nad rozpracovanou dokumentací mostního objektu

**DATUM:** 14.2.2023, úterý

**ČAS:** 9:00 hod

**MÍSTO JEDNÁNÍ:** zasedací místnost obecního úřadu Kojátky, Kojátky, Šardičky 155, 685 01 Bučovice

**ÚČASTNÍCI JEDNÁNÍ:** Dle přiložené prezenční listiny

**PŘÍLOHY:** Prezenční listina, Koordinální a katastrální situace stavby, přehledné výkresy

### OBSAH JEDNÁNÍ:

Jednalo se o jednání nad rozpracovanou dokumentací ohledně projektu přestavby mostu ev.č. 4318-1. Stávající mostní objekt je tvořen železobetonovými uzavřenými rámovými prefabrikáty typu „Beneš“ 2/3 m. Jedná se o přesýpaný objekt. Na výtoku navazují betonové monolitické odskákané desky armované částečně ocelovými válcovanými nosníky I a betonářskou výztuží. Nad nimi je zelený pás, ve kterém vedou inženýrské sítě. Vedle zeleného pásu navazuje lávka pro pěší z dvojice ocelových válcovaných nosníků s monolitickou deskou. Opěry konstrukcí na výtoku jsou z kamenného zdiva. Na výtoku na opěry navazují nábrežní kamenné zdi.

Na tomto jednání byl představen návrh rekonstrukce mostu. Dle domluvy na předchozím jednání byla navržena kompletní rekonstrukce. Nový most byl navržen jako bezúdržbový otevřený železobetonový rám, jež by byl mírně přesýpaný. Dále byla představena možnost rekonstrukce lávky na levé straně komunikace, tato byla navržena jako železobetonový rám na nízkých příčlích založených hlubíně pomocí mikropilot, tyto by byly provedeny až za stávajícími opěrami, které by sloužili pouze jako plentovací zdi. Tento způsob založení zvolen z důvodu blízko stojících domů. Tímto založením dojde k jejich minimálnímu dotčení. Návrh pro most byl, že NK mostu by se těsně přimykala k lávce pouze s přiznanou spárou 150 mm mezi římsou mostu a nosnou konstrukcí lávky, tato spára by byla následně překryta nerezovým plechem. Díky této úpravě by byl zachován zelený pás mezi chodníkem a vozovkou.

### DISKUZE:

- Byl představen návrh rekonstrukce mostu a objízdné trasy.
- Od zástupců firem sídlících v areálu bývalého JZD jsme byli informováni o možnosti průjezdu po objízdné trase, avšak nutnosti zajistit průjezdnost místní komunikace, zejména zajistit zákaz parkování podél místní komunikace. Toto bude zajištěno pomocí dopravních značek zákazu zastavení případně dalšími možnými opatřeními. Dále pak jsme byli informováni o nízkém vedení kabelů v místě napojení místní komunikace na silnici III/4317. Paní starostka Mgr. Lenka Dolejší nás informovala o zrušení kabelů místního rozhlasu do roku 2024 v tomto místě a případném vymístění dalších nízko visících kabelů v tomto místě.
- Se zástupci SÚS JMK bylo domluveno zahrnutí nutné úpravy objízdné trasy do rozpočtu před a po stavbě.

- Na domy v blízkosti výkopů nové lávky, bude před stavbou a po stavbě provedena pasportizace. Výkopy v jejich blízkosti budou muset být provedeny opatrně aby nedošlo k poruše domů v blízkosti.
- Z důvodu výkopů bude nutno upravit umístění sloupu VO a přístupového chodníku před domem p. Loosové. Chodník bude dočasně zrušen a následně proveden přibližně ve stejném umístění jako ve stávajícím stavu. Sloup VO bude trvale posunut ke stromu před domem p. Loosové
- Bylo domluveno nadnesení výkupu pozemku č. 44/3 p. Jana Šafránka na zastupitelstvu obce.
- SÚS JMK bude vykupovat pouze pozemky na nichž bude umístěn most.
- S Povodím Moravy byl probráno opevnění koryta a navázání opěr mostu na líc kamenných nábrežních zdí, s tímto návrhem povodí souhlasilo.

V Brně, dne 14.2.2023

Zaznamenal: Miloslav Švestka





naše značka  
5002792614  
vyřizuje  
Simona Michalíková  
datum  
04.04.2023

Rušar mosty, s.r.o.  
Majdalenky 853/19  
63800 Brno

Věc:  
**III/4318 Kojátky, most 4318-1**

K.ú. - p.č.: Kojátky

Stavebník: Správa a údržba silnic Jihomoravského kraje, příspěvková organizace kraje, Žerotínovo náměstí 449/3, 60200 Brn

Účel stanoviska: Povolení stavby - stavební režim (ÚR+SP)

\*\*\*\*\*

**UPOZORNĚNÍ:**

Vaše stavba byla zařazena do režimu se zvýšeným dozorem nad stavební činností v ochranném a bezpečnostním pásmu PZ. Důkladně se prosím seznamte s obsahem stanoviska, proveďte oznámení o zahájení stavební činnosti, objednejte si vytyčení a postupujte podle pokynů uvedených ve stanovisku.

Společnost GasNet s.r.o. požaduje přizvat ke kontrole provedení stavební činnosti a zda nedošlo k poškození majetku společnosti. Pokud nedojde ke splnění těchto povinností bude společnost GasNet s.r.o. nucena zahájit řízení o narušení ochranného pásma PZ a nebude souhlasit s užíváním Vaší stavby.

\*\*\*\*\*

V ZÁJMOVÉM ÚZEMÍ STAVBY SE NACHÁZÍ TATO PLYNÁRENSKÁ ZAŘÍZENÍ A PLYNOVODNÍ PŘÍPOJKY (dále jen PZ):

- STL PE 63 plynovod vč. přípojek

Požadujeme respektovat průběh a ochranné pásmo plynárenského zařízení.

Stávající plynovod vede v zeleném pásmu u silnice, v místě mostu je též v zeleném pásmu v násypu mostu.

---

V průběhu výstavby budeme přizváni k provedení kontroly provádění stavebních prací v ochranném pásmu plynárenského zařízení.

Plynovod bude dočasně vyvěšen a proto je nutné, aby byla zajištěna jeho ochrana a stabilizace potrubí a to na náklady investora stavby.

Po výstavbě mostu bude opět umístěn do zeleného pásu.

Dále bude pracovníky GasNet s.r.o. provedena kontrola stavu plynovodu.

Před zahájením prací a v jeho průběhu bude provedeno vytyčení a kontrola PZ.

Objednání vytyčení a kontroly na: <https://dpo.gasnet.cz/zadost-o-vytyceni>

---

Plynovod a přípojky s navrtávacími T-kusy (dále jen zařízení) nesmí být uloženy v konstrukci komunikace - zpevněných ploch nebo mostní konstrukce.

Nad plynárenským zařízením nesmí být umístěno žádné zařízení s pevným základem.

Bude dodrženo krytí plynárenského zařízení dle ČSN 73 6005.

**GasNet Služby, s.r.o.**

Plynárenská 499/1 · Zábřovice · 602 00 Brno · T 555 90 10 10 · [www.gasnet.cz](http://www.gasnet.cz)

IČ: 27935311 · DIČ: CZ27935311

**Zápis do obchodního rejstříku:** Krajský soud v Brně, sp. zn. C 57165, dne 26. 7. 2007

**Certificate of incorporation:** Regional Court in Brno, ref. number C 57165, on 26th July 2007

Zákaznická linka GasNet 555 90 10 10, [info@gasnet.cz](mailto:info@gasnet.cz), [www.gasnet.cz](http://www.gasnet.cz)

Křížení a souběh inž. sítí s plynovodním zařízením musí být v souladu s ČSN 73 6005, tab. 1 a 2. Budované objekty (např. dopravní značky, sloupy atd.) musí dodržet od stávajícího zařízení světlou vzdálenost dle ČSN EN 12 007, TPG 702 04, čl. 14.5 a 14.6 - minimálně 1 m, tj. nesmí zasahovat do ochranného pásma zařízení - plynovodu!

Při realizaci stavby je nutno dodržovat veškerá pravidla stanovená pro práce v ochranném pásmu (OP) plynárenského zařízení a plynovodních přípojek, které činí 1 m na každou stranu měřeno kolmo od obrysu plynovodu a přípojek. V tomto pásmu nesmí být umísťovány žádné nadzemní stavby, prováděna skládka materiálu a výšková úprava terénu. Veškeré stavební práce budou prováděny v OP výhradně ručním způsobem a musí být vykonávány tak, aby v žádném případě nenarušily bezpečný provoz uvedených plynárenských zařízení a plynovodních přípojek.

Pokud realizace stavby vyvolá výškovou nebo směrovou úpravu trasy PZ, bude toto posuzováno jako přeložka. Náklady budou hrazeny investorem stavby.

Současně si vyhrazuje upřesnění nebo rozšíření našich podmínek při zjištění situace na místě.

V rozsahu této stavby souhlasíme s povolením stavby dle zákona 183/2006 Sb. ve znění pozdějších předpisů. Tento souhlas platí pro územní řízení, řízení o územním souhlasu, veřejnoprávní smlouvy pro umístění stavby, zjednodušené územní řízení, ohlášení, stavební řízení, společné územní a stavební řízení, vodoprávní řízení, veřejnoprávní smlouvu o provedení stavby nebo oznámení stavebního záměru s certifikátem autorizovaného inspektora.

---

Pokud se stane stanovisko v době své platnosti součástí rozhodnutí stavebního úřadu (bude citována naše značka stanoviska), prodlužuje se jeho platnost o dobu platnosti rozhodnutí stavebního úřadu.

---

V zájmovém území se mohou nacházet plynárenská zařízení jiných vlastníků či správců, případně i dlouhodobě nefunkční/neprovozovaná plynárenská zařízení bez dostupných informací o jejich poloze a vlastnictví. Plynárenská zařízení a plynovodní přípojky (dále jen PZ) jsou dle ust. § 2925 zákona č. 89/2012 Sb., občanského zákoníku, provozovány jako zařízení zvláště nebezpečná a z tohoto důvodu jsou chráněna ochranným pásmem dle zákona č. 458/2000 Sb. ve znění pozdějších předpisů.

Rozsah ochranného pásma je stanoven v zákoně 458/2000 Sb. ve znění pozdějších předpisů.

Stavební činnosti je možné realizovat pouze při dodržení podmínek stanovených v tomto stanovisku. Nebudou-li tyto podmínky dodrženy, budou stavební činnosti považovány dle § 68 zákona č. 458/2000 Sb. ve znění pozdějších předpisů za činnost bez našeho předchozího souhlasu. Při každé změně projektu nebo stavby (zejména trasy navrhovaných inženýrských sítí) je nutné požádat o nové stanovisko k této změně.

Nedodržení podmínek uvedených v tomto stanovisku zakládá odpovědnost stavebníka za vzniklé škody.

Za stavební činnosti se pro účely tohoto stanoviska považují všechny činnosti prováděné v ochranném pásmu PZ (tzn. bezvýkopové technologie a terénní úpravy) a činnosti mimo ochranné pásmo, pokud by takové činnosti mohly ohrozit bezpečnost a spolehlivost PZ (např. trhací práce, sesuvy půdy, vibrace, apod.).

Případné zřizování stavenišť, skladování materiálů, stavebních strojů apod. bude realizováno mimo ochranné pásmo PZ (není-li ve stanovisku uvedeno jinak).

Při použití nákladních vozidel, stavebních strojů a mechanismů požadujeme zabezpečit případný přejezd přes PZ uložením betonových panelů v místě přejezdu PZ.

#### **PŘI REALIZACI STAVBY BUDOU DODRŽENY TYTO PODMÍNKY PRO PROVÁDĚNÍ STAVEBNÍ ČINNOSTI:**

(1) Před zahájením stavební činnosti bude provedeno vytyčení trasy a přesné určení uložení PZ. Vytyčení trasy provede příslušná regionální oblast ZDARMA. Formulář a kontakt naleznete na <https://www.gasnet.cz/cs/ds-vytyceni-pz/>, lze využít QR kód, který je uveden v tomto stanovisku. Při podání žádosti uvede žadatel naši značku (číslo jednací) uvedenou v úvodu tohoto stanoviska a sdělí termín zahájení a ukončení stavby. O provedeném vytyčení trasy bude sepsán protokol. Přesné určení uložení PZ (sondou) je povinen provést stavebník na svůj náklad.  
**BEZ VYTYČENÍ TRASY A PŘESNÉHO URČENÍ ULOŽENÍ PZ STAVEBNÍKEM NESMÍ BÝT VLASTNÍ STAVEBNÍ ČINNOST ZAHÁJENA. VYTYČENÍ POVAŽUJEME ZA ZAHÁJENÍ STAVEBNÍ ČINNOSTI V OCHRANNÉM A BEZPEČNOSTNÍM PÁSMU PZ. PROTOKOL O VYTYČENÍ MÁ PLATNOST 2 MĚSÍCE.**

(2) Stavebník je povinen stavebnímu podnikateli prokazatelně předat kopii tohoto stanoviska. Převzetí kopie stvrdí stavební podnikatel stavebníkovi svým podpisem a zápisem do stavebního deníku. Pracovníci provádějící stavební činnosti budou prokazatelně seznámeni s polohou PZ, rozsahem ochranného pásma a těmito podmínkami.

(3) Bude dodržena mj. ČSN 73 6005, TPG 702 01, TPG 702 04, TPG 700 03, zákon č. 458/2000 Sb. ve znění pozdějších předpisů, případně další předpisy související s uvedenou stavbou.

- (4) Při provádění stavební činnosti v ochranném pásmu PZ vč. přesného určení uložení PZ je stavebník povinen učinit taková opatření, aby nedošlo k poškození PZ nebo ovlivnění jejich bezpečnosti a spolehlivosti provozu. Nebude použito nevhodného nářadí, zemina bude těžena pouze ručně bez použití pneumatických, elektrických, bateriových a motorových nářadí.
- (5) V případě použití bezvýkopových technologií (např. protlaku) bude před zahájením stavební činnosti provedeno úplné obnažení PZ v místě křížení na náklady stavebníka. Technologie musí být navržena tak, aby v místě křížení nebo souběhu s PZ byl dostatečný stranový nebo výškový odstup od PZ, který zajistí nepoškození PZ během prací a to s ohledem na použitou bezvýkopovou technologii a všechny její účinky na okolní terén. V případě, že nemůže být tato podmínka dodržena, nesmí být použita bezvýkopová technologie.
- (6) Odkrytá PZ budou v průběhu nebo při přerušení stavební činnosti řádně zabezpečena proti jejich poškození.
- (7) Poklopy uzávěrů a ostatních armatur na PZ, vč. hlavních uzávěrů plynu (HUP) na odběrném plynovém zařízení udržovat stále přístupné a funkční po celou dobu trvání stavební činnosti.
- (8) Bude zachována hloubka uložení PZ (není-li ve stanovisku uvedeno jinak).
- (9) Stavebník je povinen neprodleně oznámit každé i sebemenší poškození PZ (vč. drobných vrypů do PE potrubí, poškození izolace, signalizačního vodiče, výstražné fólie, markeru atd.) na telefon 1239.
- (10) Před provedením zásypu výkopu a v průběhu stavby bude provedena kontrola dodržení podmínek stanovených pro stavební činnosti v ochranném pásmu PZ. Povinnost kontroly se vztahuje i na PZ, která nebyla odhalena. Kontrolu provede příslušná regionální oblast (formulář a kontakt naleznete na <https://www.gasnet.cz/cs/ds-vytyceni-pz/>, lze využít QR kód, který je uveden v tomto stanovisku). Při žádosti uvede žadatel naši značku (číslo jednací) uvedenou v úvodu tohoto stanoviska. Kontrolu je třeba objednat min. 5 dnů předem. Předmětem kontroly je také ověření dodržení stanovené odstupové vzdálenosti staveb, které byly povoleny v ochranném a bezpečnostním pásmu PZ.
- (11) O provedené kontrole bude sepsán protokol. Bez provedené kontroly nesmí být PZ zasypána. Stavebník je povinen na základě výzvy provozovatele PZ, nebo jeho zástupce doložit průkaznou dokumentaci o nepoškození PZ během výstavby nebo provést na své náklady kontrolní sondy v místě styku stavby s PZ.
- (12) Plynárenské zařízení a plynovodní přípojky budou před zásypem výkopu řádně podsypány a obsypány, bude provedeno zhutnění a bude osazena výstražná fólie žluté barvy, to vše v souladu s předpisem provozovatele distribuční soustavy „Zásady pro projektování, výstavbu, rekonstrukce a opravy“, který naleznete na <https://www.gasnet.cz/cs/technicke-dokumenty/> a v souladu s ČSN EN 12007-1-4, TPG 702 01, TPG 702 04.
- (13) Neprodleně po skončení stavební činnosti budou řádně osazeny všechny poklopy a nadzemní prvky PZ.
- (14) Pokud stavebník nedodrží podmínky stanovené tímto stanoviskem bude činnost stavebníka vyhodnocena provozovatelem PZ jako narušení ochranného nebo bezpečnostního pásma PZ a budou z toho vyvozeny příslušné důsledky.

Platí pouze pro území vyznačené v příloze tohoto stanoviska a to 24 měsíců ode dne jeho vydání.

V případě dotčení pozemku v majetku společnosti GasNet, s.r.o. je třeba dále projednat smluvní vztah k tomuto pozemku. Kontakt na projednání naleznete na adrese [www.gasnet.cz/cs/kontaktni-system/](https://www.gasnet.cz/cs/kontaktni-system/), činnost "Smluvní vztahy - pozemky a budovy plynárenských zařízení".

Za správnost a úplnost dokumentace předložené s žádostí včetně jejího souladu s platnými předpisy plně zodpovídá její zpracovatel. Stanovisko nenahrazuje případná další stanoviska k jiným částem stavby.

V případě další korespondence nebo jednání (např. změna stavby) uvádějte naši značku - 5002792614 a datum tohoto stanoviska. Kontakty jsou k dispozici na <https://www.gasnet.cz/cs/kontaktni-system/>.

A handwritten signature in blue ink, appearing to read 'Simona Michalíková'.

GasNet, s.r.o.  
zastoupená společností GasNet Služby, s.r.o., IČ 27935311  
Simona Michalíková  
Technik externích požadavků-Morava  
Oddělení zpracování ext.požadavků-Morava  
SIMONA.MICHALIKOVA@GASNET.CZ

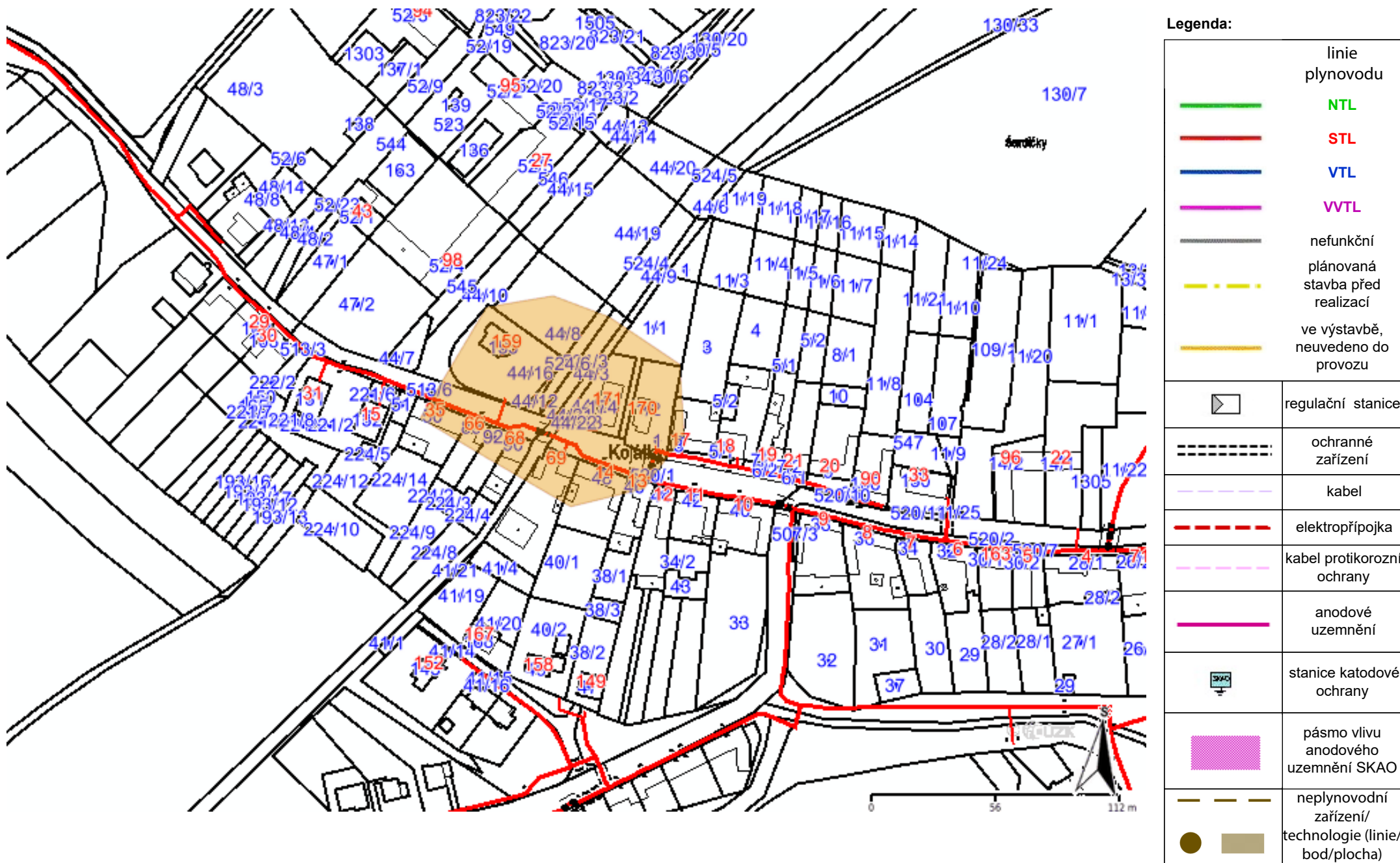


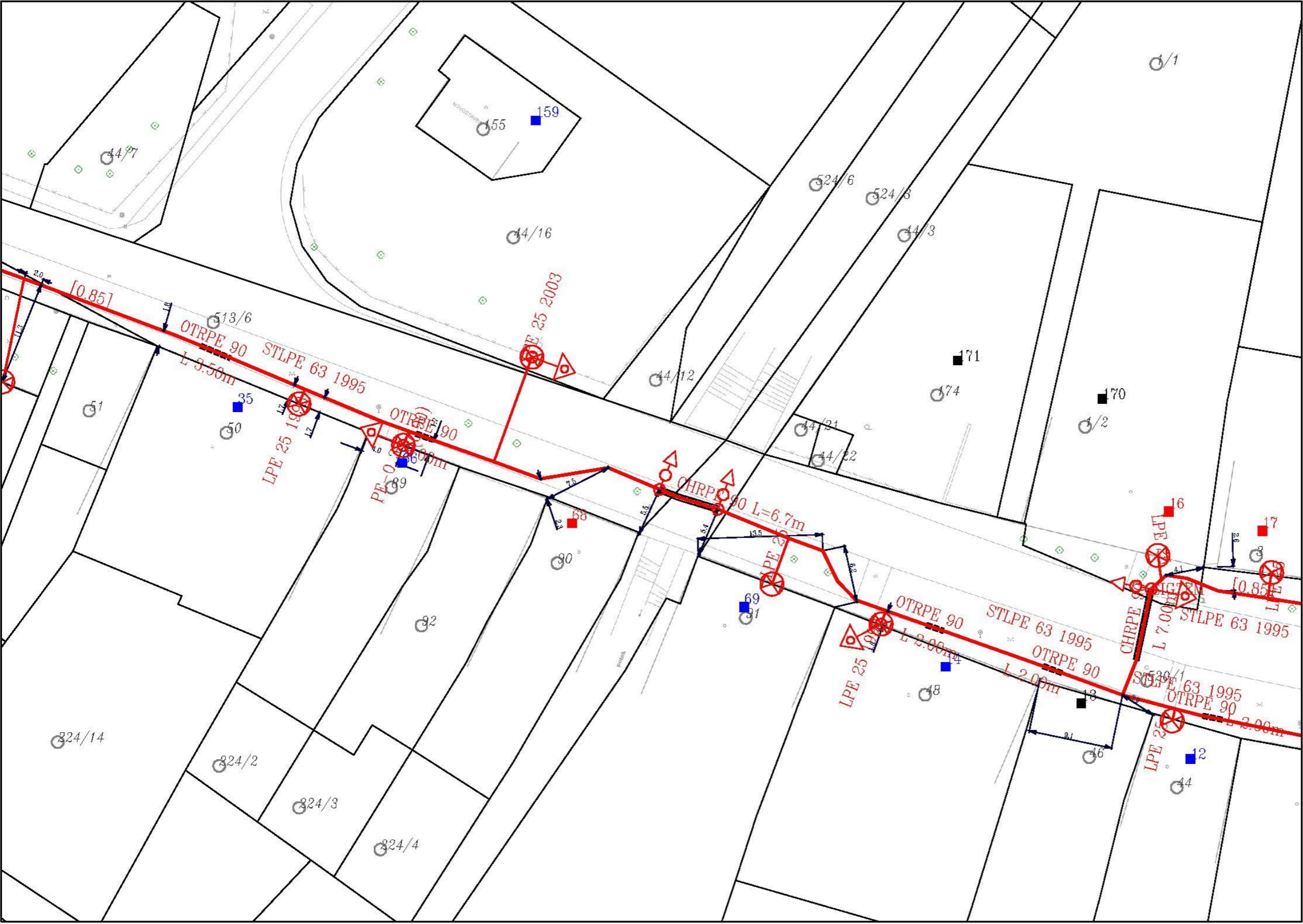
Zažádejte o vytyčení

Přílohy: Orientační zakres plynárenského zařízení, Detailní zakres plynárenského zařízení, Ověřená příloha žadatele

**Příloha: Orientační zakres plynárenského zařízení. Tato příloha je nedílnou součástí stanoviska č. 5002792614 ze dne 04.04.2023.**

Provozovatel DS: GasNet, s.r.o.; Stavebník: Správa a údržba silnic Jihomoravského kraje, příspěvková organizace kraje, Žerotínovo náměstí 449/3, 60200 Brno. K.ú.: Kojátky.

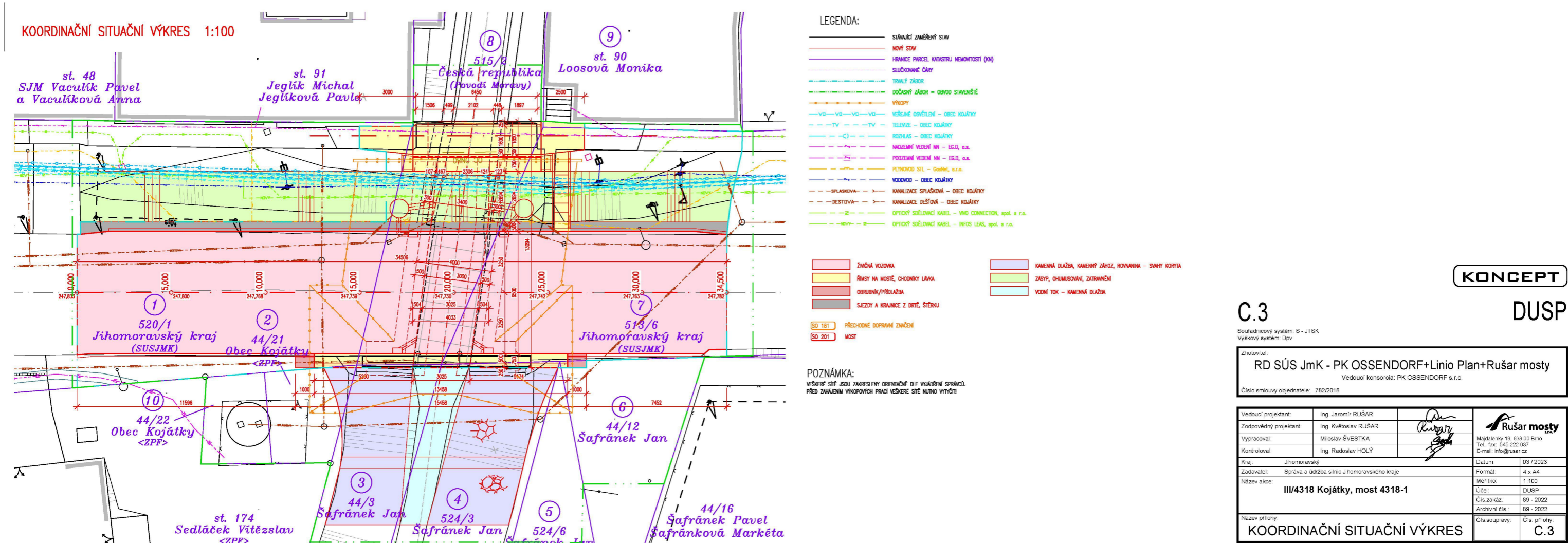




Legenda:

	linie plynovodu
	NTL
	STL
	VTL
	WTL
	nefunkční
	plánovaná stavba před realizací
	ve výstavbě, neuvedeno do provozu
	regulační stanice
	ochranné zařízení
	kabel
	elektropřípojka
	kabel protikorozní ochrany
	anodové uzemnění
	stanice katodové ochrany
	pásmo vlivu anodového uzemnění SKAO
	neplynovodní zařízení/technologie (linie/bod/plocha)

Provozovatel DS: GasNet, s.r.o.; Stavebník: Správa a údržba silnic Jihomoravského kraje, příspěvková organizace kraje , Žerotínovo náměstí 449/3 , 60200 Brno. K.ú.: Kojátky.





EG.D, a.s., Lidická 1873/36, Černá Pole, 602 00 Brno

Rušar mosty, s.r.o.  
Ing. Jaromír Rušar  
Majdalenky 853/19  
638 00 Brno

Prostějov, 23.03.2023

**Vyjádření k žádosti o souhlas se stavbou a činností v ochranném pásmu zařízení distribuční soustavy (elektrická síť) ve vlastnictví EG.D, a.s.**

Toto vyjádření slouží pro potřeby řádného umístění, výstavby a užívání stavby a je vyjádřením pro územní a stavební řízení.

Předložili jste nám žádost o vyjádření ke stavbě a činnosti v ochranném pásmu:

**Podzemní vedení NN**  
**Nadzemní vedení NN**

Název stavby: **III/4318 Kojátky, Most 4318-1**  
Místo stavby: KÚ Kojátky (667820), žadatelem vyznačené zájmové území

**Souhlasíme** s provedením výše uvedené akce v ochranném pásmu zařízení distribuční soustavy při splnění těchto podmínek:

- 1. V ochranných pásmech (dále jen OP) zařízení distribuční soustavy budou při realizaci stavby/činnosti dle uděleného souhlasu dodrženy podmínky dle § 46 odst. 8 zákona č. 458/2000 Sb., v platném znění, kde se konstatuje, že v OP těchto zařízení je zakázáno pod písmeny:**
  - c) provádět činnosti, které by mohly ohrozit spolehlivost a bezpečnost provozu těchto zařízení nebo ohrozit život, zdraví či majetek osob**
  - d) provádět činnosti, které by znemožňovaly nebo podstatně znesnadňovaly přístup k těmto zařízením.**
- 2. Zakreslení trasy nadzemního i podzemního vedení, vyskytujícího se v zájmovém území, do všech vyhotovení prováděcí dokumentace a jeho vyznačení dobře viditelným způsobem přímo v terénu.** Jedná se zejména o místa křížení či souběhu trasy vedení s trasou pohybu mechanizace, s trasou vedení výkopů a podobně tak,

**EG.D, a.s.**  
Regionální správa  
Prostějov  
Poděbradovo nám.  
1588/2,2a  
796 01 Prostějov  
www.egd.cz

Silvie Grulichová  
T +420-58232-3824  
silvie.grulichova@egd.cz

Naše značka  
S46170-27085833

Sídlo společnosti:  
Lidická 1873/36  
Černá Pole  
602 00 Brno  
Společnost je zapsána  
v Obchodním rejstříku  
vedeném Krajským soudem  
v Brně, v oddílu B, vložce 8477  
IČ: 280 85 400  
DIČ: CZ28085400

aby pracující na staveništi byli o hranicích ochranného pásma trvale informováni.

3. **Objednání přesného vytyčení distribuční sítě (trasy kabelu) v terénu, a to nejméně 14 dnů před zahájením prací v blízkosti podzemního kabelového vedení.** V případě, že nebude možné trasu kabelu bezpečně určit pomocí vytyčovacího zařízení, je investor zemních prací povinen pro jednoznačné stanovení jeho polohy provést na určených místech a v nezbytném rozsahu ruční odkrytí kabelu podle pokynů technika EG.D, a.s. (dále jen EGD). **Vytyčení kabelů VN, NN zajistí Miloš Drlík, tel.: 53514-3691, mail: milos.drlik@egd.cz.**
4. **Provádění zemních prací v ochranném pásmu kabelového vedení výhradně klasickým ručním náradím bez použití jakýchkoli mechanismů s nejvyšší opatrností, nebude-li provozovatelem zařízení stanoveno jinak.**
5. Vhodné zabezpečení obnaženého kabelu (podložení, vyvěšení, ...), aby nedošlo k jeho poškození poruchou nebo nepovolanou osobou a označení výstražnými tabulkami bude provedeno podle pokynů technika EGD. Další podmínky pro zabezpečení našeho zařízení si vyhradíme při vytyčení nebo po jeho odkrytí.
6. **Vyřešení způsobu provedení souběhů a křížení výše zmíněné akce s rozvodným zařízením musí odpovídat příslušným ČSN.**
7. Přizvání technika EGD ke kontrole křížovek a souběhů před záhozem výkopu. O kontrole bude proveden zápis do montážního nebo stavebního deníku. Při nedodržení této podmínky budou poruchy, vzniklé na zařízení, odstraňovány na náklady investora stavby.
8. **Po dokončení musí stavba z pohledu ochrany před provozními a poruchovými vlivy distribuční soustavy odpovídat příslušným normám, zejména PNE 33 3301, PNE 33 3302, PNE 34 1050, ČSN EN 50 341-1, PNE 33 0000-1, ČSN EN 50 522, ČSN EN 61 936-1, ČSN 73 6005.**
9. Po dokončení stavby připomínáme, že v OP distribučního zařízení je dále zakázáno:
  - a) zřizovat bez souhlasu vlastníka těchto zařízení stavby či umisťovat konstrukce a jiná podobná zařízení, jakož i uskladňovat hořlavé a výbušné látky
  - b) provádět bez souhlasu jeho vlastníka zemní práce
  - c) u nadzemního vedení nechávat růst porosty nad výšku 3 m
  - d) u podzemního vedení vysazovat trvalé porosty a přejíždět vedení mechanismy o celkové hmotnosti nad 6 t.
10. V projektové dokumentaci a při stavbě budou respektovány podmínky uvedené ve vyjádření č. 26213520, s platností do

31.10.2024, o existenci zařízení distribuční soustavy ve vlastnictví a provozování EGD a podmínkách práce v jeho blízkosti.

11. Veškerá stavební činnost v OP distribučního a sdělovacího zařízení bude před jejím zahájením konzultována s příslušným správcem zařízení (kontakty na správce zařízení jsou uvedeny v závěru tohoto vyjádření), který stanoví bezpečnostní opatření pro práce v OP příslušného rozvodného zařízení dle platné ČSN EN 50 110-1.
12. Veškeré práce s mechanizací, jejichž části se za provozu mohou přiblížit k vodičům v OP nadzemního vedení 22 kV a výkopové práce v OP podzemního vedení 22 kV, je nutno provádět za beznapěťového stavu vedení a vypnutí objednejte nejméně 25 kalendářních dnů předem. Práce s mechanizací v OP vedení 110 kV je nutno provádět za beznapěťového stavu vedení a vypnutí objednejte nejpozději do 10. dne předchozího měsíce.
13. Dovolujeme si také upozornit, že investor stavby hradí náklady na dodatečné úpravy stávajícího zařízení distribuční soustavy, které jsou vyvolané stavbou. Jedná se např. o ochranu podzemního vedení přiložením dodatečné chráničky v místě vjezdů apod.

#### **Kontakty správců zařízení:**

**VN+NN:**

Regionální správa, Jiří Jančík, tel.: 58232-3835, mail: jiri.jancikml@egd.cz

**V případě nedodržení podmínek, stanovených v tomto vyjádření, nedodržení vzdáleností a dalších ustanovení souvisejících norem a právních předpisů, v platném znění, nesouhlasíme po ukončení stavby s její kolaudací.**

S přátelským pozdravem

EG.D, a.s.

 **eg·d**  
EG.D, a.s.  
Lidická 1873/36, Černá Pole, 602 00 Brno

001





## Obecní úřad Kojátky

Kojátky, Šardičky 155, 685 01 Bučovice

---

**Naše č. j.: KOJ – 156/2023**

V Kojátkách dne 17. 4. 2023

Rušar mosty, s r. o.  
Majdalenky 853/19  
638 00 Brno

**Investor:**

Správa a údržba silnic Jihomoravského kraje, p. o.  
Oblast Střed  
Ořechovská 541/35  
619 00 Brno

### **Vyjádření ke společnému územnímu a stavebnímu řízení**

**Vaši žádost č. 2022/89-19** ze dne 16. 3. 2023 projednalo zastupitelstvo obce Kojátky za svým 5. OZ dne 4. 4. 2023.

**01) Vyjádření k projektové dokumentaci ke společnému územnímu a stavebnímu řízení**

Zastupitelstvo obce souhlasí s povolením stavby mostu v místě stávajícího mostu ev. č. 4318-1 přes Kojátecký potok dle předložené projektové dokumentace čís. zakázky: 89 – 2022 ze dne 3/2023.

Při realizaci stavby budou dodrženy tyto podmínky pro provádění stavební činnosti:

- Před zahájením stavební činnosti bude provedeno vytyčení trasy inženýrských sítí v majetku či provozování obce Kojátky, které je v projektové dokumentaci pouze informativní. Z tohoto důvodu je nutno min. 7 dní před zahájením výkopových a stavebních prací objednat u obce Kojátky vytyčení vodovodního a kanalizačního řadu.
- Odkrytá zařízení vodovodu a kanalizace budou v průběhu nebo při přerušení stavební činnosti řádně zabezpečena proti jejich poškození.
- Stavebník je povinen neprodleně oznámit každé i sebemenší poškození zařízení vodovodu a kanalizace (včetně drobných vrypů do potrubí).

**02 Souhlas s dočasným zábořem na pozemcích p.č. 44/21 a p.č. 44/22 v k. ú. Kojátky**

Obec Kojátky souhlasí s dočasným zábořem na pozemcích p.č. 44/21 a p.č. 44/22 v k. ú. Kojátky. Jedná se o pozemky, na kterých je umístěna čerpací stanice ČS 4 splaškové kanalizace.



## Obecní úřad Kojátky

Kojátky, Šardičky 155, 685 01 Bučovice

---

### 03 Předběžný souhlas s dopravním opatřením a dopravním značením během stavby

Navrhovaná objízdná trasa vede po účelové komunikaci, u které bude nutné před samotnou výstavbou mostu provést její zpevnění. Po ukončení výstavby žádáme o provedení revize výše uvedené komunikace. Dále objízdná trasa využívá most u č. p. 169 v k. ú. Šardičky, který je v majetku obce. Požadujeme před zahájením a po skončení prací provést prohlídku tohoto mostního objektu se zaměřením stávajícího stavu (inženýrsko-geologický průzkum).

### 04) Okolí stavby

Přebytečný materiál musí být skladován tak, aby nemohlo docházet k jeho erozivnímu smyvu. S veškerými odpady musí být nakládáno v souladu se zákonem o odpadech a předpisy, které s ním souvisí. Odpady budou tříděny, shromažďovány odděleně a předány pouze osobě oprávněné k jejich převzetí. Výkopovou zeminu lze použít pro terénní úpravy pouze na pozemku v místě stavby. Při provádění výkopových prací a nakládání se sypkými materiály budou všemi dostupnými prostředky omezovány emise prachových částic do ovzduší.

**Mgr. Lenka  
Dolejší**

Digitálně podepsal Mgr.  
Lenka Dolejší  
Datum: 2023.04.19  
11:03:20 +02'00'

Mgr. Lenka Dolejší  
Starostka obce Kojátky

Příloha: Koordinační situační výkres C.3







## Obecní úřad Kojátky

Kojátky, Šardičky 155, 685 01 Bučovice

---

**Naše č. j.: KOJ – 175/2023**

V Kojátkách dne 17. 4. 2023

Rušar mosty, s r. o.  
Majdalenky 853/19  
638 00 Brno

**Investor:**

Správa a údržba silnic Jihomoravského kraje, p. o.  
Oblast Střed  
Ořechovská 541/35  
619 00 Brno

### **Vyjádření ke společnému územnímu a stavebnímu řízení**

**Vaši žádost č. 2022/89-23** ze dne 23. 3. 2023 projednalo zastupitelstvo obce Kojátky za svým 5. OZ dne 4. 4. 2023. Zastupitelstvo obce souhlasí s novostavbou mostu v místě stávajícího mostu ev. č. 4318-1 přes Kojátecký potok dle předložené projektové dokumentace čís. zakázky: 89 – 2022 ze dne 3/2023, za níže uvedených podmínek:

#### **01 Veřejné osvětlení**

Obec Kojátky souhlasí s posunutím sloupu veřejného osvětlení před č. p. 69 za podmínek uvedených v projektové dokumentaci. Vedení veřejného osvětlení je v této části obce podzemní a kopíruje spojnici jednotlivých sloupů veřejného osvětlení.

#### **02 Kabelová televize**

Obec Kojátky plánuje v roce 2023 odstranit nadzemní vedení kabelové televize. V době výstavby (investorem předpokládané provedení opravy 2024) nebude nutné dotčenou síť nahrazovat.

#### **03 Rozhlas**

Nadzemní vedení obecního rozhlasu bude dle projektové dokumentace převěšeno na nově osazený sloup veřejného osvětlení.

#### **04 Vodovod**

Dle projektové dokumentace nebude stavbou dotčeno vedení vodovodu, bude dotčeno jeho ochranné pásmo.

Investor, resp. zhotovitel stavby nesmí samostatně provádět jakýkoliv zásah do vodovodu pro veřejnou potřebu a objektů na vodovodu pro veřejnou potřebu.



## Obecní úřad Kojátky

Kojátky, Šardičky 155, 685 01 Bučovice

Při provádění výkopových a stavebních prací v blízkosti a nad vodovodem pro veřejnou potřebu a objekty na vodovodu pro veřejnou potřebu v majetku a provozování Obce Kojátky dbát zvýšené opatrnosti, aby nedošlo k poškození či narušení potrubí a objektů tohoto zařízení.

### 05 Splašková kanalizace

Dle projektové dokumentace nebude stavbou dotčena splašková kanalizace, bude dotčeno její ochranné pásmo.

Investor, příp. dodavatel stavby nesmí samostatně provádět jakýkoliv zásah do kanalizace pro veřejnou potřebu a objektů na kanalizaci pro veřejnou potřebu.

Při provádění výkopových a stavebních prací v blízkosti a nad kanalizací pro veřejnou potřebu a objekty na kanalizaci pro veřejnou potřebu v majetku a provozování obce Kojátky dbát zvýšené opatrnosti, aby nedošlo k poškození či narušení potrubí a objektů těchto zařízení.

Zákres inž. sítí v majetku či provozování obce Kojátky je v projektové dokumentaci pouze informativní. Z tohoto důvodu je nutno min. 7 dní před zahájením výkopových a stavebních prací objednat u obce Kojátky vytýčení vodovodního a kanalizačního řadu.

Kontakt na odborného zástupce provozovatele vodovodu, kanalizace a ČOV Kojátky:

Vilém Gottwald, mobil: 602 560 838.

### 06 Dešťová kanalizace

Dešťová kanalizace bude řešena dle předložené projektové dokumentace.

Před překryvem inženýrských sítí ve vlastnictví obce bude provedena kontrola, příp. fotodokumentace skutečného provedení pracovníkem obce.

Po skončení prací budou dotčené parcely uvedeny do původního stavu.

Toto vyjádření slouží pro účely stavebního povolení vydaného příslušným stavebním úřadem. Platnost tohoto vyjádření je jeden rok od data vydání.

Mgr. Lenka  
Dolejší

Digitálně podepsal Mgr. Lenka  
Dolejší  
Datum: 2023.04.19 15:48:18 +02'00'

Mgr. Lenka Dolejší  
Starostka obce Kojátky



# MĚSTSKÝ ÚŘAD BUČOVICE

## Stavební úřad, Úsek silničního hospodářství

Váš dopis zn: VITBUCVD\_98572  
Ze dne:  
Číslo jednací: MUB/OSÚ-18319/2023 ben Doporučeně/DS  
Spisová zn.: OSÚ-5671/2023-ben  
Počet listů/příloh: 1/0

dle rozdělovníku

Vyřizuje: Ing. Pavel Benda  
Telefon/mobil: 517 324 436  
E-mail: benda@bucovice.cz

Datum: 11.04.2023

### VYJÁDŘENÍ

Městský úřad Bučovice, Stavební úřad, Úsek silničního hospodářství obdržel dne 15.03.2023 žádost evidovanou pod č. MUB/OSÚ-14015/2023, kterou podala společnost

**Rušar mosty, s.r.o., IČ 29362393, Majdalenky 853, 638 00 Brno**

(dále jen „žadatel“) o vyjádření k projektové dokumentaci ke společnému územnímu a stavebnímu řízení na stavbu

#### **„III/4318 Kojátky, most 4318-1“**

(dále jen „stavba“) na pozemcích st. p. 90, parc. č. KN 520/1, KN 44/21, KN 44/3, KN 524/3, KN 524/6, KN 44/12, KN 513/6, KN 515/2, KN 44/22 v katastrálním území Kojátky.

K žádosti byla připojena Průvodní zpráva, Souhrnná technická zpráva, Technická zpráva, Situace dopravního značení, půdorys, podélné řezy-nový stav, Vzorový příčný řez, Přehledná situace mostu, Katastrální situace mostu, Koordinační situační výkres, zhotovená spol. Rušar mosty, s r.o., Majdalenky 19, 63800 Brno, vypracoval Miloslav Švestka, zodpovědný projektant Ing. Květoslav Rušar (ČKAIT 1006722), č. zakázky 89-2022, z data 03/2023.

Městský úřad Bučovice, Stavební úřad, Úsek silničního hospodářství, pověřený výkonem působností silničního správního úřadu a speciálního stavebního úřadu podle ust. § 40 odst. 4 písm. a) zákona č. 13/1997 Sb., o pozemních komunikacích, ve znění pozdějších předpisů (dále jen „zákon o pozemních komunikacích“) ve věcech silnic II. a III. třídy a veřejně přístupných účelových komunikací s výjimkou věcí, o kterých rozhoduje Ministerstvo dopravy nebo krajský úřad, a působnosti speciálního stavebního úřadu ve věcech místních komunikací, s ust. § 154 zákona č. 500/2004 Sb., správní řád, ve znění pozdějších předpisů (dále jen „správní řád“)

**sděluje,**

- Městský úřad Bučovice, Stavební úřad, Úsek silničního hospodářství bude speciálním stavebním úřadem (územní a stavební řízení) pro uvedenou stavbu a silničním správním úřadem příslušným ve věcech silnice ev.č. III/4318.



- Dle doloženého výčtu dotčených pozemků dojde k dotčení práv třetích osob. Projektová dokumentace bude obsahovat souhlas vlastníka pozemku s navrhovaným stavebním záměrem a bude vyznačen na situačním výkresu dokumentace, nebo projektové dokumentaci podle § 184a zákona č. 183/2006 Sb. Zákon o územním plánování a stavebním řádu.
- Při realizaci výše uvedeného záměru musí žadatel postupovat dle zákona o pozemních komunikacích a podle stavebního zákona v souladu s jejich prováděcími předpisy, při dodržení příslušných Českých technických norem (v platném znění) stanovených v příloze č. 1 vyhlášky č. 104/1997 Sb., kterou se provádí zákon o pozemních komunikacích, ve znění pozdějších předpisů a dle navazujících TP.
- Pokud v rámci stavby bude nutné z opodstatněných důvodů (svažitost terénu/náročnost výstavby/prostorové uspořádání/požadavky dotčených orgánů) požádat speciální stavební úřad o povolení výjimky podle ust. § 169 odst. 4 stavebního zákona z technických požadavků zabezpečujících bezbariérové užívání stavby v souladu s ust. § 14 vyhlášky č. 398/2009 Sb., o obecně technických požadavcích zabezpečujících bezbariérové užívání staveb, ve věci např. podélného sklonu/příčného sklonu/šířkové uspořádání apod., je třeba učinit před podáním žádosti o vydání rozhodnutí či jiného opatření ve smyslu stavebního zákona vydaného na uvedenou stavbu.
- Dle projektové dokumentace dojde při realizaci stavebních prací k uzavírce pozemní komunikace, proto je nutné v dostatečném předstihu požádat v souladu s ust. § 24 zákona o pozemních komunikacích o povolení uzavírky a stanovení přechodné úpravy provozu příslušný správní orgán.
- Případné dotazy k tomuto vyjádření můžete zkontaktovat na úseku silničního hospodářství, budova Městského úřadu Bučovice v úřední dny, tj. pondělí a středa od 8:00 hod. do 17:00, také je možné dohodnout jiný termín mimo úřední dny telefonicky/emailem.
- Toto vyjádření nenahrazuje povolení ke stavbě, ani souhlas a není rozhodnutím dle správního řádu, a proto se proti němu nelze odvolat.

**Ing. Pavel Benda v.r.**

oprávněná úřední osoba

za správnost vyhotovení: Ing. Pavel Benda

**Obdrží:**

Rušar mosty, s.r.o., IDDS: kgah6kn



# MĚSTSKÝ ÚŘAD BUČOVICE

## Odbor správních agend

Váš dopis zn:

Ze dne: 11.04.2023  
Číslo jednací: MUB/OD-18454/2023 lab  
Spisová zn.: OD-5999/2023-lab  
Počet listů/příloh: 1/0



mubuvp23v0068g

DS

Vyřizuje: Mgr. et Mgr. Jitka Lábrová  
Telefon/mobil: 517 324 430  
E-mail: labrova@bucovice.cz

Rušar mosty, s.r.o.  
Majdalenky č. p. 853/19  
638 00 Brno

Datum: 17.04.2023

### VYJÁDŘENÍ

Městský úřad Bučovice, Odbor správních agend, Oddělení silniční dopravy obdržel dne 11.04.2023 pod č. MUB/OD 75205/2022, písemnou žádost o vyjádření ke společnému územnímu a stavebnímu řízení, jehož součástí je předběžné vyjádření k dopravnímu opatření a dopravnímu značení během stavby „III/4318 Kojátky, most 4318-1“.

K žádosti byla připojena mimo jiné Souhrnná technická zpráva a Situace dopravního značení, „III/4318 Kojátky, most 4318-1“, SO 181 – PŘECHODNÉ DIO, č. přílohy 2a, datum 03/2023, č. zak. 89-2022, vedoucí projektant Ing. Jaromír Rušar.

Městský úřad Bučovice, Odbor správních agend, Úsek silniční dopravy, příslušný podle § 124 odst. 6 zákona č. 361/2000 Sb., o provozu na pozemních komunikacích a o změnách některých zákonů, ve znění pozdějších předpisů, je příslušný orgán státní správy ve věcech stanovení místní a přechodné úpravy provozu na pozemních komunikacích – na silnicích II. a III. třídy, na místních komunikacích a veřejně přístupných účelových komunikacích a podle § 154 zákona č. 500/2004 Sb., správní řád, ve znění pozdějších předpisů sděluje, že:

S předloženým konceptem přechodného dopravního značení souhlasíme. Současně s odkazem na jednání ze dne 14.02.2023 nad rozpracovanou dokumentací mostního objektu na Obecním úřadě v Kojátkách, požadujeme při zpracování návrhu přechodného dopravního značení zajistit po objízdné trase průjezdnost nejen vozidel složek IZS, tak i zemědělské techniky a nákladních vozidel firem, které mají sídlo v bývalém objektu JZD.

Toto stanovisko nenahrazuje opatření obecné povahy ke stanovení místní úpravy provozu a není rozhodnutím dle správního řádu, a proto se proti němu nelze dovolat.

Mgr. et Mgr. Jitka Lábrová, v.r.  
oprávněná úřední osoba







# MĚSTSKÝ ÚŘAD BUČOVICE

## Odbor životního prostředí

Váš dopis zn:

Ze dne: 15.03.2023  
Číslo jednací: MUB/OŽP-14016/2023 lpok  
Spisová zn.: OŽP-4343/2023-lpok  
Počet listů/příloh:



mubuvp23v004lp

DS

Vyřizuje: Ing. Lucie Pokorná  
Telefon/mobil: 517 324 450  
E-mail: pokorna@bucovice.cz

Rušar mosty, s.r.o.  
Majdalenky č. p. 853/19  
638 00 Brno

Datum: 24.03.2023

### VYJÁDŘENÍ K PROJEKTOVÉ DOKUMENTACI

Městský úřad v Bučovicích, Odbor životního prostředí obdržel žádost žadatele Rušar mosty, s.r.o., Majdalenky 853/19, 63800 Brno, IČ 29362393, pro investora stavby Správa a údržba silnic Jihomoravského kraje, p.o.k., Žerotínovo náměstí 449/3, 60200 Brno, IČ 70932581, o vyjádření k projektové dokumentaci pro akci „III/4318 Kojátky, most 4318-1“, v k. ú. Kojátky, p. č. 520/1, 44/21, 44/3, 524/3, 524/6, 44/12, 513/6, 515/2, st. 90, 44/22 KN. Zodpovědný projektant Ing. Květoslav Rušar, projektová dokumentace 03/2023.

Jedná se o opravu mostu ev. č. 4318-1 v obci Kojátky. Jednou z hlavních závad je nefunkčnost izolace, což způsobuje zatékání na nosnou konstrukci. Dále dochází k silné degradaci betonu a lokálně jsou zde kaverny. Projektová oprava řeší projevené závady mostu a upravuje stavební stav mostu tak, aby ho bylo možno dále bezpečně používat.

K uvedenému záměru vydává Městský úřad v Bučovicích, Odbor životního prostředí, jako místně příslušný správní orgán následující vyjádření:

#### A. Vodní hospodářství

Vodoprávní úřad posoudil výše uvedený záměr z hlediska § 18 odst.1 zákona č. 254/2001 Sb., o vodách (vodní zákon), v platném znění:

Uvedený záměr je z hlediska zájmů chráněných vodním zákonem možný za těchto podmínek:

- předmětným záměrem dojde k dotčení vodního toku **Kojátecký potok (10206971)**, vodoprávní úřad Bučovice bude požádán o vydání **souhlasu se stavbou dle § 17 odst. 1 písm. a) vodního zákona, ke stavbám a zařízením na pozemcích, na nichž se nacházejí koryta vodních toků**, nebo na pozemcích s takovými pozemky sousedících, pokud tyto stavby a zařízení mohou ovlivnit vodní poměry;
- k záměru bude doloženo stanovisko **správce toku Povodí Moravy, s. p.**;
- je nutno respektovat ustanovení § 23 zákona č. 274/2001 Sb., o vodovodech a kanalizacích pro veřejnou potřebu a o změně některých zákonů (zákon o vodovodech a kanalizacích), ve znění pozdějších předpisů, týkající se ochranného pásma vodovodních řadů a kanalizačních stok;
- stavbou nesmí dojít ke změně odtokových poměrů v lokalitě;



- během celé stavby nesmí dojít ke zhoršení kvality povrchových a podzemních vod, a to zejména ropnými látkami, stavebním odpadem a dalšími škodlivinami ze stavebních strojů nebezpečným vodám.

(Ing. Věra Veselá)

## **B. Ochrana zemědělského půdního fondu (ZPF)**

- zákon č. 334/92 Sb., o ochraně zemědělského půdního fondu (ZPF), v platném znění

Veřejné zájmy na úseku ochrany zemědělského půdního fondu, jejichž ochrana je v působnosti MěÚ Bučovice, Odboru životního prostředí, nejsou předmětným záměrem dotčeny.

Bez připomínek.

(Ing. Alena Černá)

## **C. Ochrana přírody a krajiny**

- zákon č. 114/92 Sb. o ochraně přírody a krajiny, v platném znění

Stavbou dojde k dotčení významného krajinného prvku (VKP) - vodní tok – zamýšlený zásah (dle předložené projektové dokumentace) v rámci akce „III/4318 Kojátky, most 4318-1“ není takového rozsahu, aby došlo k ohrožení, zničení či oslabení ekologicko – stabilizační funkce významného krajinného prvku v krajině.

Po dobu rekonstrukce bude tok převeden pomocí dočasné trouby a zahrázkování.

Na vyvýšených plochách u stojek je umožněn pohyb migrujícím živočichům.

V případě dotčení vzrostlé zeleně (stromy, keře) bude při realizaci stavebních prací postupováno v souladu s ČSN 839061 z února 2006 - Technologie vegetačních úprav v krajině – Ochrana stromů, porostů s vegetačních ploch při stavebních pracích.

Případné kácení dřevin rostoucích mimo les – věcně, místně příslušným správním orgánem k řízení je OÚ Kojátky.

(Ing. Alena Černá)

## **D. Lesní hospodářství**

Stavbou nejsou dotčeny pozemky určené k plnění funkcí lesa.

Bez připomínek

(Ing. Petr Spurný)

### **E. Odpadové hospodářství**

Investor musí požádat o závazné stanovisko podle §146 odst. 3 zákona č. 541/2020 Sb., o odpadech. Tiskopis pro vydání ZS lze najít na [www.bucovice.cz](http://www.bucovice.cz).

(Ing. Jana Píšťková)

### **F. Ochrana ovzduší**

Z hlediska zákona č. 201/2012 Sb., o ochraně ovzduší bez připomínek.

(Ing. Jana Píšťková)

Ing. Petr Spurný  
vedoucí odboru ŽP





# MĚSTSKÝ ÚŘAD BUČOVICE

## Odbor životního prostředí



mubuvp23v0058f

Váš dopis zn:

Ze dne: 27.03.2023  
Číslo jednací: MUB/OŽP-15900/2023 pis  
Spisová zn.: OŽP-4991/2023-pis  
Počet listů/příloh: 2/0

DS

Vyřizuje: Ing. Jana Pištková  
Telefon/mobil: 517 324 450  
E-mail: pistkova@bucovice.cz

dle rozdělovníku

Datum: 29.03.2023

### ZÁVAZNÉ STANOVISKO

Městský úřad Bučovice, Odbor životního prostředí(dále i jen „správní orgán“) jako věcně a místně příslušný orgán dle § 10 a 11 zákona č. 500/2004 Sb., správní řád, ve znění pozdějších předpisů (dál jen „správní řád“) a dle ustanovení § 146 odst. 3 písm. a) zákona č. 541/2020 Sb., o odpadech, ve znění pozdějších předpisů (dále jen „záko o odpadech“) s působností dotčeného správního orgánu podle § 4 odst. 2 zákona č. 183/2006 Sb., o územním plánování a stavebním řádu (dále jen „stavební zákon“), ve znění pozdějších předpisů na základě žádosti

Žadatele:

**Správa a údržba silnic Jihomoravského kraje, p.o.k.  
Žerotínovo náměstí 449/3, 60200 Brno, IČ: 70932581**

kterého zastupuje na základě

plné moci:

**Rušar mosty, s.r.o.,  
Majdalenky 853/19, 63800 Brno, IČ 29362393**

### SOUHLASÍ

v souladu s ustanovením § 149 odst. 1 správního řádu a § 4 odst. 2 stavebního zákona s povolením stavby **Demolice stávajícího mostu ev. č. 4318-1 (silnice III/4318 Kojátky) na pozemcích par. č. 520/1, 44/21, 44/3, 524/3, 524/6, 44/12, 513/6, 515/2, st. 90, 44/22 k.ú. Kojátky** z hlediska nakládání s odpady.

Pro provedení stavby se podle ustanovení § 146 odst. 4 zákona o odpadech současně stanoví tyto podmínky:

**stavebník doloží zdejšímu odboru životního prostředí doklady o předání odpadů oprávněné osobě** v rozsahu odpovídající průběžné evidenci o odpadech a způsobech nakládání s odpady (§ 94 odst. 1 zákona o odpadech), a dále doklady o využití / odstranění odpadů v konkrétním zařízení v rozsahu platném pro přejímku odpadů do zařízení, a to pro konkrétní množství těchto druhů odpadů, jak byla uvedena ve schválené dokumentaci, ve lhůtě **do 30 dnů od ukončení prací**.



### Stavební záměr:

Jedná se o novostavbu mostního objektu. Stávající most je ve špatném technickém stavu a již nesplňuje požadavky na bezpečný a plynulý provoz. Most se nachází na silnici III/4318-1. V daném úseku se jedná o kategorii komunikace MO2 7,5/6,5/50. Navržená oprava řeší demolici stávajícího mostu a jeho nahrazení novou konstrukcí – železobetonovým otevřeným rámem s rovnoběžnými křídly vpravo. Vlevo bude demolována a provedena nová železobetonová lávka pro pěší, tato bude založena na nízkých úložných prazích na mikropilotách za stávajícími opěrami, které budou sloužit jako plentovací zídky. Líc stojek rámu v blízkosti těchto plentovacích zídek bude proveden s kamenným obložením, které bude přes zborcenou plochu navazovat na stávající opěry/plentovací zídky.

### Odůvodnění

Městský úřad Bučovice, Odbor životního prostředí, obdržel dne 27.03.2023 žádost výše uvedeného žadatele, kterého na základě plné moci zastupuje Rušar mosty, s.r.o., o vydání závazného stanoviska z hlediska zákona o odpadech. Jako dotčený orgán podle ustanovení § 4 odst. 2 stavebního zákona a § 146 odst. 3 písm. a) zákona o odpadech posoudil žádost a přiložené doklady uvedené níže z hlediska jejich souladu s povinnostmi vyplývajícími ze zákona o odpadech a jeho prováděcích předpisů. Správní orgán požaduje předložení dokladů o předání oprávněné osobě **ve lhůtě do 30 dnů od dokončení prací** jako správní orgán příslušný ke kontrole průběžné evidence o odpadech a způsobech nakládání s odpady dle § 94 odst. 1 zákona o odpadech a ověřování podaných hlášení o produkci a nakládání s odpady podle § 95 zákona o odpadech, kterému zákon přiznává postavení dotčeného orgánu ve stavebním řízení z hlediska nakládání s odpady, v souladu s principem prevence v oblasti životního prostředí.

V případě výše uvedené stavby dojde ke vzniku následujícího druhu odpadu:

**Beton** (kat. č. 170101) v množství cca 126 t, tento druh odpadu podle § 3 zákona č. 541/2020 Sb., o odpadech i podle Plánu odpadového hospodářství Jihomoravského kraje musí být materiálově využit nebo recyklován, protože § 3 zákona o odpadech stanovuje tzv. „hierarchii nakládání s odpady“, kde se klade důraz na dostupný způsob nakládání s odpady, např. **na materiálové využití, na energetické využití, na recyklaci**, což má vždy **přednost před** odstraněním odpadů **skládkováním**;

**Železo a ocel** (kat. č. 170405) v množství cca 1 t, tento druh odpadu podle § 3 zákona o odpadech je nutné nabídnout k recyklaci (např. do výkupny kovů či kovošrotu);

**Zemina a kamení neuvedené pod č. 170503\*** (kat. č. 170504) v množství cca 823 t, § 2 odst. 1 zákona o odpadech uvádí, že nekontaminovaná zemina a jiný přírodní materiál vytěžený během stavební činnosti mohou být použity ve svém přirozeném stavu pro účely stavby na místě, na kterém byly vytěženy. Znamená to, že **zemina a kamení lze použít v místě stavby např. k terénním úpravám, v tom případě nejsou zemina a kamení považovány za odpad**. Pouze s přebytky je nutné zacházet jako s odpady, tj. musejí být odevzdány podle zákona o odpadech oprávněné osobě;

**Asfaltové směsi neuvedené pod číslem 170301\*** (kat. č. 170302) v množství cca 74 t, tento druh odpadu je nutné zneškodnit podle § 3 zákona o odpadech recyklací.

Dokladem o předání odpadů není čestné prohlášení zhotovitele stavby, ale např. osvědčení vystavené oprávněnou osobou nebo provozovatelem koncového zařízení, jež uvádí konkrétní množství přijatého druhu odpadu (např. vážní lístek).

Podklady, kterými se správní orgán řídil, jsou projektová dokumentace „III/4318 Kojátky, most 4318-1.“ Zodpovědný projektant Ing. Květoslav Rušar, projektová dokumentace 03/2023.

### **Poučení účastníků**

Proti závaznému stanovisku se nelze samostatně odvolat. Proti závaznému stanovisku se lze odvolat prostřednictvím odvolání proti rozhodnutí, ke kterému bylo toto závazné stanovisko vydáno, viz ustanovení § 149 správního řádu.

Správní orgán upozorňuje, že toto závazné stanovisko nenahrazuje souhlas k provozování zařízení k využívání, odstraňování, sběru nebo výkupu odpadů dle § 22 zákona o odpadech.

Ing. Jana Píšťková  
oprávněná úřední osoba

### **Rozdělovník**

Spis OŽP-4991/2023-pis  
Rušar mosty, s.r.o., Majdalenky č. p. 853/19, 63800 Brno 38  
Stavební úřad





# MĚSTSKÝ ÚŘAD BUČOVICE

## Odbor životního prostředí



mubuvp23v008hc

Váš dopis zn:

Ze dne:

Číslo jednací: MUB/OŽP-25829/2023 ves

Spisová zn.: OŽP-7635/2023-ves

Počet listů/příloh: 2/0

Doporučeně/DS

Vyřizuje: Ing. Věra Veselá

Telefon/mobil: 517 324 451

E-mail: vesela@bucovice.cz

dle rozdělovníku

Datum: 26.05.2023

## ZÁVAZNÉ STANOVISKO VODOPRÁVNÍ SOUHLAS

Městský úřad Bučovice, Odbor životního prostředí, jako vodoprávní úřad věcně příslušný podle ustanovení § 104 odst. 2 písm. c) a § 106 odst. 1 zákona č. 254/2001 Sb., o vodách a o změně některých zákonů (dále jen „vodní zákon“), ve znění pozdějších předpisů, a místně příslušný podle ustanovení § 11 zákona č. 500/2004 Sb., správní řád v platném znění (dále jen „správní řád“) ve znění pozdějších předpisů, po prověření a posouzení všech shromážděných podkladů k žádosti žadatele:

**Správa a údržba silnic Jihomoravského kraje, příspěvková organizace kraje, IČ 70932581, Žerotínovo náměstí 449/3, 602 00 Brno**

### vydává souhlas

podle ustanovení **§ 17 odst. 1 písm. a) vodního zákona**, ke stavbám a zařízením na pozemcích, na nichž se nacházejí koryta vodních toků, nebo na pozemcích s takovými pozemky sousedících, pokud tyto stavby a zařízení mohou ovlivnit vodní poměry, a v souladu s ustanovením **§ 149 správního řádu**, ke stavbě

### III/4318 KOJÁTKY, MOST 4318-1

na pozemcích p. č. KN 520/1, 474/21, 44/3, 524/3, 524/6, 44/12, 513/6, 515/2, st. 90, 44/22 v k. ú. Kojátky, obci Kojátky, dotčený vodní tok Kojátecký potok (IDVT 10206971), ČHP 4-13-03-0000-0-00 – Litava, oblast povodí Dyje, vodní útvar Litava (Cézava) od toku Litenčický potok po Rakovec, ID VÚ DYJ-0700, HGR 3230 Středomoravské Karpaty, orientační určení polohy (souřadnice X,Y): X = 1166508,66, Y = 568160,71.

V rámci akce dojde k rekonstrukci stávajícího mostu přes DVT Kojátecký potok na silnici III/4318. Most a lávka: železobetonový otevřený rám s rovnoběžnými křídly vpravo. Délka přemostění 3,025 m, délka mostu 10,13 m, volná šířka mostu 7,50 m. Na levé straně mostu bude na obrubu navazovat zelený pás šířky 3,2 m ukončený římsou mostu. Vedle mostní římsy pak bude provedena samostatná železobetonová lávka. V rámci stavby dojde ke zpevnění koryta Kojáteckého potoka kamennou dlažbou do betonu v délce 18 m. Tvar opevnění bude proveden se snížením ve střední části pro převedení běžných průtoků. Na vyvýšených plochách u stojek je



umožněn pohyb migrujícím živočichům. Povrch dlažby bude hrubý, spárovaný 20-30 mm pod horní hranu dlažby. Zpevnění bude provedeno z kamenné dlažby tl. 200 mm do betonu. Dotčené nábrežní zdi na vtoku a výtoku budou dozděny a napojeny na stávající zdi, které budou též přespárovány v délce 3 m a bude provedena tlaková injektáž jejich zdiva, případně doplnění vypadlých kamenů. Před mostem bude dále proveden betonový práh 0,80/0,60 m a přechod na stávající tvar koryta bude proveden z kamenného zaklínovaného záhozu frakce 63-500 mm s proštěrkováním v délce 3 m. Hladina  $Q_{100}$  je na kótě 245,972 m n.m v místě mostu, v místě lávky pak na kótě 246,355. Spodní hrana nosné konstrukce uprostřed mostu i lávky je na kótě 204,872 m n.m, volná výška nad hladinou stoleté vody tedy činí 0,928 m v místě mostu a 0,707 m v místě lávky. Po dobu výstavby bude provedeno převedení toku pomocí dočasné trouby DN 800 mm a zahrázkování hutněnými zemními hrázkami. Z hlediska průchodnosti nový most zlepšuje stav oproti stávajícímu mostu.

Stavbou dojde k dotčení vodního toku, který je ve správě Povodí Moravy, s. p., Kojátecký potok (IDVT 10206971), p. č. KN 515/2, 524/3, 524/6 v k. ú. Kojátky, obci Kojátky.

Podrobnosti dle PD „III/4318 KOJÁTKY, MOST 4318-1“ – zpracovatel Rušar mosty, s.r.o., Majdalenky 19, 638 00 Brno, zodpovědný projektant Ing. Květoslav Rušar, z data 03/2023.

#### **a stanovuje podmínky,**

**podle § 17 odst. 3 vodního zákona, za kterých se souhlas vydává:**

- 1) Stavba bude provedena v souladu s projektovou dokumentací „III/4318 KOJÁTKY, MOST 4318-1“ – zpracovatel Rušar mosty, s.r.o., Majdalenky 19, 638 00 Brno, zodpovědný projektant Ing. Květoslav Rušar, z data 03/2023; změny technického řešení, které by mohly ovlivnit vodní poměry, musí být projednány a odsouhlaseny Odborem životního prostředí Městského úřadu Bučovice.
- 2) Během celé stavby nesmí dojít ke zhoršení kvality povrchových a podzemních vod, a to zejména ropnými látkami, stavebním odpadem a dalšími škodlivinami ze stavebních strojů nebezpečným vodám. Dále nesmí dojít ke zhoršení odtokových poměrů v předmětné lokalitě.
- 3) Pro provádění stavby bude **zpracován havarijní a povodňový plán** (§ 39 a § 71 vodního zákona) a předložen ke schválení vodoprávnímu úřadu Bučovice. V plánech bude uveden zhotovitel stavby a termíny provádění.
- 4) Při provádění stavby budou dodrženy tyto další podmínky a povinnosti obsažené ve stanovisku **Povodí Moravy, s.p. – č. j. PM-14067/2023/5203/Fi ze dne 12.05.2023, a to zejména:**
  - a) V prostoru vtokové části propustku bude tvar nového opevnění plynule navázán na stávající profil koryta v délce min. 5 m.
  - b) Během výstavby nesmí dojít k dotčení břehů a koryta vodního toku nad rámeček nezbytných stavebních prací, znečištění toku stavebním odpadem a dalšími látkami nebezpečnými vodám.
  - c) Závadné látky, lehce odplavitelný materiál ani stavební odpad nebudou volně skladovány na břehu a v blízkosti vodního toku.
  - d) Případné kácení břehového porostu je nutno odsouhlasit s příslušným orgánem ochrany přírody a přímým správcem toku.
  - e) Přímému správci vodního toku, tj. Povodí Moravy, s. p., provozu Veselí n/M bude v časovém předstihu min. **7 dní oznámen termín předání staveniště, zahájení a ukončení prací, správce bude zván ke kontrolním dnům.**
  - f) Zápisem ve stavebním deníku budou přímým správcem písemně odsouhlaseny všechny stavební aktivity v korytě a v prostoru do 8 m od břehové hrany toku.
  - g) Po dokončení stavebních prací bude odstraněn veškerý materiál a stavební odpad a pozemky uklizeny a upraveny do původního/projektovaného stavu.
  - h) Přímý správce bude přizván k závěrečné kontrolní prohlídce stavby, kde mu bude předáno zaměření skutečného provedení stavby (ve výšk. systému Balt. po vyrovnání s navázáním na JTSK) v tištěné i digitální formě.

### **Účastníci řízení (§ 27 odst. 1 správního řádu):**

Správa a údržba silnic Jihomoravského kraje, příspěvková organizace kraje, IČ 70932581, Žerotínovo náměstí 449/3, 602 00 Brno

### **Odůvodnění**

Podáním učiněným dne 10.05.2023 u Městského úřadu Bučovice, Odboru životního prostředí, požádala Správa a údržba silnic Jihomoravského kraje, příspěvková organizace kraje, IČ 70932581, Žerotínovo náměstí 449/3, 602 00 Brno, v zastoupení na základě plné moci společností Rušar mosty, s.r.o., IČ 29362393, Majdalenky 853/19, 638 00 Brno, o vydání souhlasu dle § 17 odst. 1 písm. a) vodního zákona na akci III/4318 KOJÁTKY, MOST 4318-1. Uvedeným dnem začala běžet lhůta pro vydání závazného stanoviska.

### **Byly předloženy tyto doklady:**

- žádost o souhlas dle § 17 vodního zákona ze dne 10.05.2023, s doplněním dne 15.05.2023;
- plná moc k zastupování;
- PD „III/4318 KOJÁTKY, MOST 4318-1“ – zpracovatel Rušar mosty, s.r.o., Majdalenky 19, 638 00 Brno, zodpovědný projektant Ing. Květoslav Rušar, z data 03/2023 (textová část, situační výkresy);
- stanovisko správce povodí a správce dotčeného toku – Povodí Moravy, s. p. – zn. PM 14067/2023/5203/Fi ze dne 12.05.2023.

### **Stručný popis**

Jedná se rekonstrukci stávajícího mostu ev. č. 4318-1 na silnici III/4318 přes DVT Kojátecký potok (IDVT 10206971) v k. ú. Kojátky. Stávající most bude odstraněn a nahrazen novým mostem a lávkou pro pěší. Hladina  $Q_{100}$  je na kótě 245,972 m n.m v místě mostu, v místě lávky pak na kótě 246,355. Spodní hrana nosné konstrukce uprostřed mostu i lávky je na kótě 204,872 m n.m, volná výška nad hladinou stoleté vody tedy činí 0,928 m v místě mostu a 0,707 m v místě lávky. Po dobu výstavby bude provedeno převedení toku pomocí dočasné trouby DN 800 mm a zahrázkování hutněnými zemními hrázkami. Z hlediska průchodnosti nový most zlepšuje stav oproti stávajícímu mostu.

Stavbou dojde k dotčení vodního toku, který je ve správě Povodí Moravy, s. p., Kojátecký potok (IDVT 10206971), p. č. KN 515/2, 524/3, 524/6 v k. ú. Kojátky.

Vodoprávní úřad upravil podmínkami souhlasu činnost stavebníka tak, aby minimalizoval vliv výstavby na povrchové a podzemní vody. Vodoprávní úřad upravil v podmínce 1) v souladu s jakou dokumentací má být stavba provedena, a stanovil, že změny technického řešení, které by mohly ovlivnit vodní poměry, musí být opět projednány s vodoprávním úřadem. V podmínce č. 2) stanovil, že stavebník se má po dobu realizace stavby chovat tak, aby nedošlo ke zhoršení kvality povrchových a podzemních vod ani ke změně odtokových poměrů. V podmínce č. 3) stanovil povinnost předložit havarijní a povodňový plán (viz § 39 a § 71 vodního zákona) ke schválení vodoprávnímu úřadu Bučovice. Havarijní plán musí být zpracován, neboť zacházení se závadnými látkami je v tomto případě spojeno se zvýšeným nebezpečím pro povrchové vody. Dále byla uložena povinnost zpracování povodňového plánu stavby. Do podmínky č. 4) souhlasu zapracoval požadavky správce toku Povodí Moravy, s. p., protože směřují k ochraně vodních poměrů a umožnění údržby toku, viz ust. § 49 odst. 2 písm. c) vodního zákona.

Na základě předložených dokladů posoudil vodoprávní úřad navrženou stavbu v souladu s ust. § 17 odst. 6 vodního zákona a došel k závěru, že předmětnou stavbou nedojde ke zhoršení dobrého stavu, ani dobrého ekologického potenciálu dotčených útvarů povrchových vod a podzemních vod, ani nedojde ke změně fyzikálních poměrů, které by vedly ke znemožnění dodržení dobrého stavu či ekologického potenciálu dotčených útvarů povrchových a podzemních vod, proto vodoprávní úřad vyhověl žádosti a vydal souhlasné závazné stanovisko, za dodržení výše uvedených podmínek.

### **UPOZORNĚNÍ:**

Dále vodoprávní úřad informuje žadatele, že je potřeba při realizaci stavby dodržet povinnosti stanovené zákonem, zejména:

- každý vlastník stavby a zařízení v korytě vodního toku nebo sousedící s ním, je povinen udržovat, opravovat a čistit od nánosů svůj majetek. Dále vlastník stavby zajistí, aby jeho stavba neohrožovala plynulý odchod vod, a to i v případě povodní (§ 52, § 85 vodního zákona);
- stavebník podstupuje riziko možných následků vyplývajících ze stavby v korytě vodního toku a v jeho blízkosti a je si plně vědom podmínek vodního zákona a odpovědnosti za způsobené škody při neplnění těchto povinností. Veškerá rizika možných povodňových škod nese investor, resp. vlastník stavby.

### **Poučení**

Dle § 17 odst. 4 vodního zákona a § 149 odst. 1 správního řádu je tento souhlas vydaný ve formě závazného stanoviska **podkladem pro vydání rozhodnutí podle zvláštních právních předpisů** a není samostatným rozhodnutím. Platnost vydaného souhlasu je totožná s platností těchto rozhodnutí a prodlužuje se současně s prodloužením jejich platnosti podle zvláštních předpisů.

Udělený souhlas se netýká majetkoprávních vztahů k dotčeným pozemkům.

Proti tomuto závaznému stanovisku se nelze samostatně odvolat. Opravné prostředky lze proti němu uplatnit pouze v režimu ustanovení § 149 odst. 7, 8 a 9 správního řádu.

Ing. Věra Veselá  
oprávněná úřední osoba

### **Rozdělovník**

Spis OŽP-7635/2023-ves  
Rušar mosty, s.r.o., Majdalenky 853/19, 638 00 Brno

### **Dotčené správní orgány**

MÚ Bučovice, OŽP a SÚ, Odd. stavebního úřadu – úsek silničního hospodářství – zde

### **Na vědomí**

Povodí Moravy, s.p., Dřevařská č. p. 932/11, Veverí, 602 00 Brno 2



# MĚSTSKÝ ÚŘAD BUČOVICE

## Odbor územního plánování, rozvoje a investic

Váš dopis zn:  
Ze dne: 16.03.2023  
Číslo jednací: MUB/OÚP-14160/2023 baro  
Spisová zn.: OÚP-5264/2023-mat  
Počet listů/příloh: 1/0



mubuvp23v005lw

Doporučeně/E-mailem/DS

Vyřizuje: Ing. Olga Bartáková  
Telefon/mobil: 517 324 425  
E-mail: bartakova@bucovice.cz

Rušar mosty, s.r.o.  
Majdalenky č. p. 853/19  
638 00 Brno

Datum: 04.04.2023

### SDĚLENÍ

Městský úřad Bučovice, Odbor územního plánování, rozvoje a investic, jako orgán územního plánování, příslušný podle § 6 odst. 1 písm. e) zákona č. 183/2006 sb., o územním plánování a stavebním řádu (stavební zákon), ve znění pozdějších předpisů (dále jen „stavební zákon“), obdržel žádost, kterou dne 16.03.2023 podala společnost

**Rušar mosty, s.r.o., IČ 29362393, Majdalenky 19, 638 00 Brno**

o vydání závazného stanoviska podle ustanovení § 96b odst. 1 stavebního zákona k záměru:

**„III/4318 Kojátky, most 4318-1“**

na pozemcích parc. č. **KN 520/1** (ostatní plocha), **KN 44/21** (zahrada), **KN 44/3** (ostatní plocha), **KN 524/3** (vodní plocha), **KN 524/6** (vodní plocha), **KN 44/12** (ostatní plocha), **KN 513/6** (ostatní plocha), **KN 515/2** (vodní plocha), **st. 90** (zastavěná plocha a nádvoří), **KN 44/22** (zahrada) v katastrálním území **Kojátky**.

Městský úřad Bučovice, Odbor územního plánování, rozvoje a investic přezkoumal podle § 96b odst. 3 stavebního zákona výše uvedený záměr a sděluje, že závazné stanovisko orgánu územního plánování **se nevydává, nejedná se o změnu v území nebo jeho prostorového uspořádání.**

**Ing. Kateřina Trtílková**  
vedoucí odboru

Digitálně podepsal Ing. Kateřina  
Trtílková  
Datum: 04.04.2023 12:54:40 +02:00

Za správnost vyhotovení: Ing. Olga Bartáková







Váš dopis zn.: 2022/89-11  
Ze dne: 15.03.2023  
Č. j.: JMK 50 115/2023  
Sp. zn.: S-JMK 43 080/2023/OŽP  
Vyřizuje: Vodičková  
Telefon: 541 652 331  
Datum: 31.03.2023

Rušar mosty, s. r. o.  
Majdalenky 19  
638 00 BRNO

## **„III/4318 Kojátky, most 4318-1“ k. ú. Kojátky, okres Vyškov**

### **vyjádření**

Krajský úřad Jihomoravského kraje obdržel dne 16.03.2023 Vaši žádost o vyjádření k projektové dokumentaci „III/4318 Kojátky, most 4318-1“ k. ú. Kojátky, okres Vyškov, projektová dokumentace (DUSP): Rušar mosty, s. r. o., Majdalenky 19, 638 00 Brno; 03/ 2023.

Stručná charakteristika záměru: Jedná se o novostavbu mostního objektu 4318-1 na komunikaci v obci Kojátky. Stavba je členěna na stavební objekty SO 181 – Přechodné DIO, SO 201 – Most, SO 401 – Přeložka sdělovacího kabelu XY. Realizací záměru je dotčen pozemek parc. č. 520/1, 44/21, 44/3, 524/3, 524/6, 44/12, 513/6, 515/2, st. 90, 44/22 k. ú. Kojátky. Investorem záměru je Správa a údržba silnic Jihomoravského kraje, p. o. k., Žerotínovo náměstí 449/3, 602 00 Brno.

Odbor životního prostředí Krajského úřadu Jihomoravského kraje prověřil uvedenou dokumentaci v rámci přenesené působnosti a v rozsahu své věcné příslušnosti s tímto závěrem:

#### **Z hlediska zákona č. 254/2001 Sb., o vodách a o změně některých zákonů (vodní zákon), a prováděcích předpisů k tomuto zákonu:**

Předložený záměr nespadá do působnosti vodoprávního úřadu Krajského úřadu Jihomoravského kraje. Věcně a místně příslušným vodoprávním úřadem je obecní úřad obce s rozšířenou působností v místě požadované činnosti nebo stavby – Městský úřad Bučovice.  
(Šmerda, kl. 1593)

#### **Z hlediska zákona č. 334/1992 Sb., o ochraně zemědělského půdního fondu (dále jen zákon), a jeho prováděcího předpisu:**

V případě, že bude uvažovaným záměrem dotčen zemědělský půdní fond (ZPF), je třeba v souladu s § 9 odst. 1 zákona souhlasu orgánu ochrany ZPF. Náležitosti žádosti jsou uvedeny v § 9 odst. 6 zákona a dále ve vyhlášce č. 271/2019 Sb., o stanovení postupů k zajištění ochrany zemědělského půdního fondu.

Žádost se podává u orgánu ochrany ZPF příslušného obecního úřadu obce s rozšířenou působností. Kompetentním orgánem ve věci udělení souhlasu s odnětím půdy ze ZPF o výměře do 1 ha je orgán ochrany ZPF obecního úřadu obce s rozšířenou působností, o výměře nad 1 ha orgán ochrany ZPF Krajského úřadu Jihomoravského kraje, o výměře nad 10 ha orgán ochrany ZPF MŽP.

Dle § 9 odst. 2 písm. d) souhlasu k odnětí půdy ze ZPF není třeba, má-li být ze ZPF odňata půda k nezemědělským účelům po dobu kratší než jeden rok včetně doby potřebné k uvedení zemědělské půdy do původního stavu, je-li termín zahájení nezemědělského využívání zemědělské půdy nejméně 15 dní předem písemně oznámen orgánu ochrany ZPF obecního úřadu obce s rozšířenou působností.

(Ing. Krejzek, kl. 2638)

**Z hlediska zákona č. 289/1995 Sb., o lesích a o změně a doplnění některých zákonů (lesní zákon), a prováděcích předpisů k tomuto zákonu:**

Odbor životního prostředí není dotčeným orgánem státní správy. Krajský úřad vydává vyjádření k řízení podle jiného právního předpisu, jímž mají být dotčeny pozemky určené k plnění funkcí lesa (PUPFL) v rozsahu větším než 1 ha. V případě menšího dotčení PUPFL a pozemků ve vzdálenosti do 50 m od okraje lesa je nutno požádat o vyjádření podle § 14 odst. 2 lesního zákona příslušný obecní úřad obce s rozšířenou působností.

(Šmerda, kl. 1593)

**Z hlediska zákona č. 114/1992 Sb., o ochraně přírody a krajiny, a prováděcích předpisů k tomuto zákonu (dále jen „ZOPK“):**

K možnosti existence vlivu výše uvedeného záměru na lokality soustavy Natura 2000 vydává Krajský úřad Jihomoravského kraje, odbor životního prostředí, jako orgán ochrany přírody příslušný na základě ustanovení § 77a odst. 4 písm. o) ZOPK, stanovisko podle § 45i odst. 1 téhož zákona v tom smyslu, že hodnocený záměr nemůže mít významný vliv na předmět ochrany nebo celistvost žádné evropsky významné lokality nebo ptačí oblasti soustavy Natura 2000.

Výše uvedený závěr orgánu ochrany přírody vychází z úvahy, že hodnocený záměr má vliv pouze na místo vlastní realizace a jeho bezprostřední okolí. S ohledem na lokalizaci předmětného záměru zcela mimo území prvků soustavy Natura 2000 a jeho věcnou povahu proto nemá potenciál způsobit přímé, nepřímé či sekundární vlivy na celistvost a předměty ochrany lokalit soustavy Natura 2000. Současně orgán ochrany přírody konstatuje, že mu nejsou známy žádné další zájmy ochrany přírody a krajiny, které by mohly být dotčeny tímto záměrem a k jejichž uplatnění je příslušný zdejší krajský úřad.

(Mgr. Anna Šímová, kl. 1535)

**Z hlediska zákona č. 201/2012 Sb., o ochraně ovzduší, a prováděcích předpisů k tomuto zákonu:**

Realizací záměru nevznikne v místě žádný stacionární zdroj znečišťování ovzduší ve smyslu zákona č. 201/2012 Sb., o ochraně ovzduší. V průběhu realizace záměru je zapotřebí omezit zvýšenou prašnost vznikající v důsledku prováděných prací.

(Ing. Břínková, kl. 2641)

**Z hlediska zákona č. 541/2020 Sb., o odpadech a obecně závazné vyhlášky Jihomoravského kraje č. 1/2016, kterou se vyhlašuje závazná část Plánu odpadového hospodářství Jihomoravského kraje 2016 – 2025:**

Předložený záměr nespadá do působnosti Krajského úřadu Jihomoravského kraje jako správního orgánu vykonávající státní správu v oblasti odpadového hospodářství. Věcně a místně příslušný orgán pro posouzení, zdali má vydat závazné stanovisko je obecní úřad obce s rozšířenou působností dle § 146 zákona o odpadech, tj. v daném případě Městský úřad Bučovice, odbor životního prostředí.

Upozorňujeme dále obecně, že v projektové dokumentaci uvedené způsoby nakládání s odpady musí být v souladu s platnou legislativou na úseku odpadového hospodářství, zejména dle § 3 zákona o odpadech ve věci upřednostnění využití odpadů (např. recyklace aj.) před jejich odstraněním (uložení na skládku), a v souladu s Plánem odpadového hospodářství Jihomoravského kraje (jeho závazná část byla vydána vyhláškou Jihomoravského kraje č. 1/2016).

(Ing. Lenka Gernešová, kl. 2227)

**Z hlediska zákona č. 100/2001 Sb., o posuzování vlivů na životní prostředí a o změně některých souvisejících zákonů (zákon o posuzování vlivů na životní prostředí), a prováděcích předpisů k tomuto zákonu:**

Krajský úřad Jihomoravského kraje posoudil předloženou žádost s konstatováním, že záměr svým charakterem a umístěním, nevyvolá závažné ovlivnění životního prostředí a veřejného zdraví, nenaplnuje tedy definici předmětu posuzování podle § 1 odst. 2 zákona č. 100/2001 Sb., a proto není nutné podrobit jej zjišťovacímu řízení podle § 7 uvedeného zákona.

(Mgr. Richterová, kl. 2684)

**Z hlediska zákona č. 76/2002 Sb., o integrované prevenci a omezování znečištění, o integrovaném registru znečišťování a o změně některých zákonů (zákon o integrované prevenci), a prováděcích předpisů k tomuto zákonu:**

Výše uvedená činnost nespadá do přílohy č. 1 zákona č. 76/2002 Sb., o integrované prevenci, a proto provozovatel nemusí žádat o integrované povolení.

(Nosilová, kl. 2678)

**Z hlediska zákona č. 224/2015 Sb., o prevenci závažných havárií způsobených vybranými nebezpečnými chemickými látkami nebo chemickými směsmi a o změně zákona č. 634/2004 Sb., o správních poplatcích (zákon o prevenci závažných havárií), a prováděcích předpisů k tomuto zákonu:**

Záměr nespadá do režimu zákona č. 224/2015 Sb., o prevenci závažných havárií.

**Z hlediska zákonů č. 44/1988 Sb., o ochraně a využití nerostného bohatství (horní zákon), č. 61/1988 Sb., o hornické činnosti, výbušninách a o státní báňské správě, č. 62/1988 Sb., o geologických pracích a o Českém geologickém úřadu, a prováděcích předpisů k těmto zákonům:**

Stavba nezasahuje do chráněného ložiskového území ani do dobývacího prostoru.

Toto vyjádření není rozhodnutím ve smyslu zákona č. 500/2004 Sb., správní řád, ve znění pozdějších předpisů, a nelze se proti němu odvolat. Nenahrazuje rozhodnutí, souhlasy, závazná stanoviska a jiná správní opatření vydávaná ostatními správními úřady na úseku životního prostředí.

Elektronický podpis - 31.3.2023

Certifikát autora podpisu :

Jméno : Mgr. Kateřina Pospíšilová

Vydal : I.CA Qualified 2 CA/RSA 02/2016

Platnost do : 11.7.2023 15:39:45-000 «0200

**Mgr. Kateřina Pospíšilová**  
vedoucí oddělení správního a ekonomického

# KRAJSKÝ ÚŘAD JIHOMORAVSKÉHO KRAJE

Odbor dopravy

Žerotínovo náměstí 3, 601 82 Brno



KUJMXOPV98NW

Váš dopis zn.: 2022/89-21  
Ze dne: 16.3. 2023  
Č. j.: JMK 50566/2023  
Sp. zn.: S-JMK 43181/2023 OD  
Vyřizuje: Mgr. Mudrych  
Telefon: 541651436  
Počet listů: 1  
Počet příloh/listů: 0/0  
Datum: 31.3. 2023

Rušar mosty, s.r.o.  
Majdalenky 853/19  
638 00 Brno  
IČO: 29362393  
(do DS)

## Vyjádření ke společnému územnímu a stavebnímu řízení na akci „III/4318 Kojátky, most 4318-1“ z hlediska linkové osobní dopravy

Krajský úřad Jihomoravského kraje, odbor dopravy, obdržel dne 16.3. 2023 žádost Vaší společnosti o vyjádření ke společnému územnímu a stavebnímu řízení na akci „III/4318 Kojátky, most 4318-1“ z hlediska linkové osobní dopravy.

Krajský úřad Jihomoravského kraje, odbor dopravy, jako dopravní úřad pro linkovou osobní dopravu dle ust. § 34 odst. 1 zákona č. 111/1994 Sb., o silniční dopravě, ve znění pozdějších předpisů (dále jen „dopravní úřad“), sděluje k předložené projektové dokumentaci následující vyjádření:

Úplně uzavřeným úsekem silnice III/4318 v místě mostu ev.č. 4318-1 v obci Kojátky nejsou vedeny žádné spoje linkové osobní dopravy.

Dopravní úřad nemá k předložení projektové dokumentaci žádné připomínky.

S pozdravem

Mgr. Pavel Mudrych  
referent oddělení veřejné osobní dopravy  
odboru dopravy

### Na vědomí:

KORDIS JMK, a.s., IČO 26298465 (do DS)

Správa a údržba silnic Jihomoravského kraje, oblast Střed, IČO: 70932581 (do DS)



**KRAJSKÁ HYGIENICKÁ STANICE  
JIHOMORAVSKÉHO KRAJE SE SÍDLEM V BRNĚ  
JEŘÁBKOVA 4, 602 00 BRNO**

Číslo jednací: KHSJM 23403/2023/VY/HOK  
Spisová značka: S-KHSJM 23403/2023

Datovou zprávou.

Vyřizuje: Stanislava Růžicková  
Telefon: 516 777 520  
E-mail: [stanislava.ruzickova@khsbrno.cz](mailto:stanislava.ruzickova@khsbrno.cz)

Ve Vyškově dne 5. května 2023

**Rušar mosty, s.r.o.  
Majdalenky 853/19  
638 00 Brno  
IDS: kgah6kn**

**ZÁVAZNÉ STANOVISKO KE SPOLEČNÉMU ÚZEMNÍMU  
A STAVEBNÍMU ŘÍZENÍ NA AKCI „III/4318 KOJÁTKY, MOST 4318-1“  
PARC.Č. 520/1, 44/21, 44/3, 524/3, 524/6, 44/12, 513/6, 515/2, st. 90, 44/22 K.Ú.  
KOJÁTKY**

Krajská hygienická stanice Jihomoravského kraje se sídlem v Brně (dále jen „KHS JmK“) jako dotčený správní úřad místně a věcně příslušný podle § 82 odst. 1 a odst. 2 písm. i) zákona č. 258/2000 Sb., o ochraně veřejného zdraví a o změně některých souvisejících zákonů, ve znění pozdějších předpisů (dále jen „zákon č. 258/2000 Sb.“), podle § 77 zákona č. 258/2000 Sb. a § 4 odst. 2 písm. a) zákona č. 183/2006 Sb., o územním plánování a stavebním řádu (stavební zákon), ve znění pozdějších předpisů (dále jen „stavební zákon“), **vydává** v souladu s § 149 odst. 1 a 2 zákona č. 500/2004 Sb., správní řád, ve znění pozdějších předpisů, na základě žádosti o vydání závazného stanoviska ke společnému územnímu a stavebnímu řízení, podané dne 19.4. 2023 společností Rušar mosty, s. r.o., se sídlem Majdalenky 19, 638 00 Brno, zastupující na základě plné moci ze dne 21.10. 2022 stavebníka Správu a údržbu silnic Jihomoravského kraje, příspěvkovou organizaci kraje, se sídlem Žerotínovo náměstí 449/3, 602 00 Brno (dále jen „žadatel“), **toto**

**závazné stanovisko:**

po zhodnocení souladu předložených podkladů s požadavky předpisů v oblasti ochrany veřejného zdraví, KHS JmK s umístěním a provedením stavebního záměru „**II/34318 Kojátky, most 4318-1**“: **parc.č. 520/1, 44/21, 44/3, 524/3, 524/6, 44/12, 513/6, 515/2, st. 90, 44/22 k.ú. Kojátky**

**souhlasí.**

**Odůvodnění:**

Předložená dokumentace záměru, vypracovaná v únoru 2023 společností Rušar mosty, s. r.o., se sídlem Majdalenky 19, 638 00 Brno, č. zakázky 89-2022, řeší odstranění a novostavbu mostu v centrální části obce Kojátky. Stávající silniční most bude odstraněn a nahrazen novým mostem a lávkou pro pěší, mezi lávkou a silnicí bude zachován zelený pás. Most se nachází na silnici III/4318-1.

Navržená oprava spočívá v demolici stávajícího mostu a jeho nahrazení novou konstrukcí – železobetonovým otevřeným rámem s rovnoběžnými křídly vpravo. Vlevo bude demolována a provedena nová železobetonová lávka pro pěší, tato bude založena na nízkých úložných prazích na mikropilotách za stávajícími opěrami. Na mostě bude nové šířkové uspořádání komunikace. Šířka mezi obrubami bude činit 6,5 m a volná šířka bude 7,5 m, povrch je navržen živičný.

Navrženou stavbou nedojde následně k hodnotitelné změně ekvivalentních hladin akustického tlaku dle nařízení vlády č. 272/2011 Sb., o ochraně zdraví před nepříznivými účinky hluku a vibrací ve znění pozdějších předpisů.

Na základě uvedených skutečností a po zhodnocení zdravotních rizik lze konstatovat, že předložená projektová dokumentace je v souladu s požadavky zákona č. 258/2000 Sb., o ochraně veřejného zdraví a o změně některých souvisejících zákonů, ve znění pozdějších předpisů, proto bylo možno vydat souhlasné závazné stanovisko k předložené žádosti.

(Podepsáno elektronicky.)

RNDr. Danuše Křížová  
vedoucí oddělení  
hygieny obecné a komunální  
územního pracoviště Blansko a Vyškov

Rozdělovník

1. Adresát
2. KHS JmK - spis

**Vážený pan  
Ing. Jaromír Rušar  
RUŠAR MOSTY S.R.O.  
Majdalenky 853/19  
638 00 Brno**

Váš dopis značky / ze dne

Naše značka

Vyřizuje / linka  
Kocourek/ +420 543 426 668

Brno  
20. 4. 2023

**Věc: III/4318 Kojátky, most 4318-1**

Dobrý den,

posíláme Vám vyjádření naší společnosti k uvedené akci.

Souhlasíme s navrženým dopravním opatřením při úplné uzavírce daného mostu, tzn. objízdná trasa autobusů bude vedena po místních komunikacích mezi Kojátkami a Šardičkami.

Jiné připomínky k dokumentaci nemáme.

S pozdravem



**Michal Kocourek**

**vedoucí dopravního odboru**





Pomáhat a chránit

POLICIE ČESKÉ REPUBLIKY  
KRAJSKÉ ŘEDITELSTVÍ POLICIE JIHOMORAVSKÉHO KRAJE

Územní odbor Vyškov  
Dopravní inspektorát



Č.j.: KRPB-26186-1/ČJ-2023-061206-MS

Vyškov 12. dubna 2023  
Počet listů: 1  
Přílohy: 1/8

**Rušar mosty, s.r.o.**  
**Ing. Jaromír Rušar**  
Slavíčkova 1a  
**638 00 Brno**

Doručovací adresa datová schránka: 29362393

### **„III/4318 Kojátky, most 4318-1“ – stanovisko.**

Dne 16.03.2023 byla doručena na Policii České republiky, Krajské ředitelství policie Jihomoravského kraje, Územní odbor Vyškov, Dopravní inspektorát Vyškov, Vaše žádost o vyjádření k projektové dokumentaci zpracované ve stupni pro společné územní a stavební řízení. Předmětem projektové dokumentace je novostavba mostního objektu. Stávající most je ve špatném technickém stavu a již nesplňuje požadavky na bezpečný a plynulý provoz. Most se nachází na silnici III/4318-1 v k.ú. Kojátky.

**Police České republiky, Krajské ředitelství policie Jihomoravského kraje, Územní odbor Vyškov, Dopravní inspektorát Vyškov v kontextu ustanovení § 16 zákona č. 13/1997 Sb. o pozemních komunikacích, ve znění jeho pozdějších změn a doplnění,**

## **S O U H L A S Í**

**s vydáním územního rozhodnutí, stavebního povolení a následnou realizací stavby dle přiložené projektové dokumentace, která je nedílnou součástí tohoto stanoviska za následujících podmínek:**

- stavební úpravy a jejich provedení musí být v souladu s platnými stavebně-technickými normami a předpisy - zábradlí bude v souladu s TP 186, 258, komunikace musí odpovídat ČSN 73 6110 aj.,
- po celou dobu provádění výkopových prací musí být zajištěna bezpečnost chodců,
- užití přechodného a trvalého dopravního značení bude předem projednáno a odsouhlaseno Dopravním inspektorátem ve Vyškově.

Brněnská 7a  
682 01 Vyškov

[www.policie.cz](http://www.policie.cz)

Tel.: +420 974 639 230  
Fax: +420 974 639 701  
E-mail: [vy.sekret@pcr.cz](mailto:vy.sekret@pcr.cz)

**Policie ČR dále v kontextu § 77 zák. č. 361/2000 Sb. souhlasí s návrhem přechodného dopravního značení dle předložené dokumentace.**

Policie České republiky, jakožto dotčený orgán vydávající stanovisko, s předloženým návrhem souhlasí, neboť odpovídá obecným požadavkům na bezpečnost a plynulost provozu na pozemních komunikacích.

Toto stanovisko platí jen pro dokumentaci předloženou Dopravnímu inspektorátu ve Vyškově a pro rozsah akce v ní uvedený s tím, že se vyjadřujeme pouze ve vztahu k bezpečnosti a plynulosti provozu na pozemních komunikacích v rámci dotčeného dopravního prostoru a veřejného prostranství v kontextu ustanovení § 1 zákona č. 12/1997 Sb. o bezpečnosti a plynulosti provozu na pozemních komunikacích, ve znění jeho pozdějších úprav a doplnění.

Doba platnosti tohoto závazného stanoviska končí uplynutím dvou kalendářních let od jeho vydání.

Vyřizuje: por. Ing. Michal Sedláček

komisař

tel. 974 639 256

npor. Libor Kohoutek DiS.

Vedoucí Dopravního inspektorátu

(schváleno elektronicky)

Libor Kohoutek, DiS.

12.04.2023 13:21:10

Digit In podepsal:

Libor Kohoutek, DiS.

POLICIE ESK REPUBLIKY

D vod: Za spr vnost vyhotoven

**Sekce majetková Ministerstva obrany**  
**odbor ochrany územních zájmů a státního odborného dozoru**  
Tychonova 1, Praha 6, PSČ 160 01, datová schránka hjyaavk

---

Čj. MO 304788/2023-1322  
Sp.zn. 150334/2023-1322-OÚZ-BR

Brno 28. března 2023

Rušar mosty, s.r.o.  
Slavičková 1a  
638 00 B R N O

**Závazné stanovisko pro společné územní a stavební řízení**  
**III/4318 Kojátky, most 4318-1, k. ú. Kojátky**  
K čj. 2022/89-17

Odbor ochrany územních zájmů a státního odborného dozoru, Sekce majetková, **Ministerstvo obrany**, v souladu se zmocněním v § 175 odst. 1 zákona č. 183/2006 Sb., o územním plánování a stavebním řádu (stavební zákon), ve znění pozdějších předpisů (dále jen „stavební zákon“), ve smyslu zákona č. 222/1999 Sb., o zajišťování obrany České republiky, ve znění pozdějších předpisů (dále jen „zákon o zajišťování obrany ČR“), a v souladu s Rozkazem ministra obrany č. 39/2011 - Zabezpečení výkonu působnosti MO ve věcech územního plánování a stavebního řádu, v platném znění, **vydává** ve smyslu § 4 odst. 2 písm. a) stavebního zákona pro potřeby vedeného řízení

**souhlasné závazné stanovisko**

**k záměru opravy mostu 4318-1, k. ú. Kojátky tak, jak byl doložen v písemné a grafické dokumentaci.**

Odůvodnění:

Ministerstvo obrany v souladu se zmocněním v § 175 odst. 1 stavebního zákona, dle § 161 téhož zákona a zákona o zajišťování obrany ČR provedlo po obdržení vaší žádosti o vydání závazného stanoviska dotčeného orgánu vyhodnocení předloženého záměru, prověřilo evidenci technické infrastruktury v jeho vlastnictví. Odbor ochrany územních zájmů a státního odborného dozoru SM MO neeviduje inženýrské sítě a podzemní telekomunikační vedení, které by byly s daným stavebním záměrem v kolizi.

Daný stavební záměr je lokalizován v územích vymezených Ministerstvem obrany v souladu s § 175 stavebního zákona u stavebních úřadů. Tato vymezená území Ministerstva obrany jsou shodná s údaji o území poskytovanými Ministerstvem obrany pro ÚAP a jejich součástí jsou podrobné specifikace podmínek ve vymezeném území Ministerstva obrany a zákonná určení. Po posouzení stavebního záměru odbornými složkami Ministerstvo obrany konstatuje, že předložený stavební záměr není v rozporu se zájmy Ministerstva obrany a nekoliduje s ochranou zájmů Ministerstva obrany (viz ÚAP - jev 82a, 102a, 119).

Realizace stavebního záměru provedená v souladu s předloženou projektovou dokumentací neohrozí naplnění veřejného zájmu na zajištění obrany a bezpečnosti státu.

**Toto závazné stanovisko Ministerstva obrany je platné 2 roky a musí být vyžádáno znovu, nebude-li během této doby stavba zahájena nebo dojde-li ke změnám v umístění, výšce nebo rozsahu stavby.**

Kontaktní osoba: Mgr. Barbora Kieselová, tel. 601579738

Mgr. Barbora Kieselová  
rada oddělení ochrany územních zájmů  
podepsáno elektronicky

V další korespondenci, týkající se výše uvedené věci, uvádějte odkaz na sp. zn.: 150334/2023-1322-OÚZ-BR tohoto závazného stanoviska Ministerstva obrany.

Adresa pro doručování:

Ministerstvo obrany,  
Sekce majetková,  
odbor ochrany územních zájmů a státního odborného dozoru,  
oddělení ochrany územních zájmů  
pracoviště OÚZ Brno  
Svatoplukova 2687/84, 662 10 Brno  
IČO: 60162694

Rušar mosty s.r.o.  
Slavíčková 1a  
638 00 BRNO

VÁŠ DOPIS ZNAČKY/ZE DNE	NAŠE ZNAČKA	VYŘIZUJE	MÍSTO/DATUM
	PM-14067/2023/5203/Fi	Ing. Lenka Fikarová +420 541 637 292 fikarova@pmo.cz	Brno 12.5.2023

### III/4318 Kojátky, most 4318-1

(k.ú. Kojátky, ORP Bučovice; kraj Jihomoravský, ČHP 4-13-03)

#### Charakteristika akce:

Předložená DUSP řeší rekonstrukci stávajícího mostu přes DVT Kojátecký potok v k.ú. Kojátky. Stávající silniční most bude odstraněn a nahrazen novým mostem a lávkou pro pěší. PD zpracovala firma Rušar mosty, s.r.o. v r. 2022, investorem stavby je SÚS JmK, p.o.

#### Členění stavby:

**SO 181 – Přechodné dopravně inženýrské opatření**

**SO 201 – Most**

**SO 401 – Přeložka sloupu VO** – stávající sloup VO se nachází v místě, kde bude proveden výkop pro nový most z toho důvodu bude vymístěn dále od mostu.

Most a lávka: železobetonový otevřený rám s rovnoběžnými křídly vpravo. Délka přemostění 3,025 m, délka mostu 10,13 m, volná šířka mostu 7,50 m. Na levé straně mostu bude na obrubu navazovat zelený pás šířky 3,2 m ukončený římsou mostu. Vedle mostní římsy pak bude provedena samostatná železobetonová lávka.

V rámci stavby dojde ke zpevnění koryta Kojáteckého potoka kamennou dlažbou do betonu v délce 18 m. Tvar opevnění bude proveden se snížením ve střední části pro převedení běžných průtoků. Na vyvýšených plochách u stojek je umožněn pohyb migrujícím živočichům. Povrch dlažby bude hrubý, spárovaný 20-30 mm pod horní hranu dlažby. Zpevnění bude provedeno z kamenné dlažby tl. 200 mm do betonu. Dotčené nábrežní zdi na vtoku a výtoku budou dozděny a napojeny na stávající zdi, které budou též přespárovány v délce 3 m a bude provedena tlaková injektáž jejich zdiva, případně doplnění vypadlých kamenů. Před mostem bude dále proveden betonový práh 0,80/0,60 m a přechod na stávající tvar koryta bude proveden z kamenného zaklínovaného záhozu frakce 63-500 mm s proštěrkováním v délce 3 m.

Hladina Q100 je na kótě 245,972 m n.m v místě mostu, v místě lávky pak na kótě 246,355. Spodní hrana nosné konstrukce uprostřed mostu i lávky je na kótě 204,872 m n.m, volná výška nad hladinou stoleté vody tedy činí 0,928 m v místě mostu a 0,707 m v místě lávky. Po dobu výstavby bude provedeno převedení toku pomocí dočasné trouby DN 800 mm a zahrázování hutněními zemními hrázkami. Z hlediska průchodnosti nový most zlepšuje stav oproti stávajícímu mostu.

Souřadnice mostu: x = 1 166 508,66; y = 568 160,71 - bylo ověřeno.

Správcem DVT Kojátecký potok (IDVT10206971) je Povodí Moravy, s.p., závod Střední Morava, provoz Veselí n/M.

Dotčený vodní útvar: Litava (Cézava) od toku Litencický potok po Rakovec ID VÚ : DYJ\_0700.

## **I. Stanovisko správce povodí a správce DVT Kojátecký potok**

Na základě ustanovení § 54 odst. 4 zákona č. 254/2001 Sb. o vodách a o změně některých zákonů (vodní zákon) vydává Povodí Moravy, s.p. jako správce povodí k předloženému záměru toto

### **s t a n o v i s k o:**

**a) Z hlediska zájmů daných platným Národním plánem povodí Dunaje a Plánem dílčího povodí Dyje (ustanovení § 24 až § 26 vodního zákona) je uvedený záměr možný, protože lze předpokládat, že záměrem nedojde ke zhoršení chemického stavu a ekologického stavu/potenciálu dotčených útvarů povrchových vod a chemického stavu a kvantitativního stavu útvarů podzemních vod, a že nebude znemožněno dosažení jejich dobrého stavu/potenciálu. Toto hodnocení vychází z posouzení souladu daného záměru s výše uvedenými platnými dokumenty.** Předpokládáme, že uvedený záměr vzhledem ke svému charakteru, velikosti a dopadu nebude mít vliv na stav vodního útvaru.

**b) Z hlediska dalších zájmů chráněných zákonem č. 254/2001 Sb., o vodách a o změně některých zákonů, souhlasíme s uvedeným záměrem za předpokladu splnění podmínek:**

1. V prostoru vtokové části mostu musí být tvar nového opevnění plynule navázán na stávající profil koryta v délce min. 5 m.
2. Během výstavby nesmí dojít k dotčení břehů a koryta vodního toku nad rámec nezbytných stavebních prací, znečištění toku stavebním odpadem a dalšími látkami nebezpečnými vodám. Závadné látky, lehce odplavitelný materiál ani stavební odpad nebudou volně skladovány na břehu a v blízkosti vodního toku.
3. Případné kácení břehového porostu je nutno odsouhlasit s příslušným orgánem ochrany přírody a přímým správcem toku.
4. Přímému správci vodního toku, tj. Povodí Moravy, s.p., provozu Veselí n/M (Benátky 1147, 698 20 Veselí n/M, technik Milan Maštálř, tel. 602414159, e-mail: mastalir@pmo.cz) bude v časovém předstihu min. 7 dní oznámen termín předání staveniště, zahájení a ukončení prací, správce bude zván ke kontrolním dnům.
5. Zápisem ve stavebním deníku budou přímým správcem písemně odsouhlaseny všechny stavební aktivity v korytě toku a v prostoru do 8 m od břehové hrany toku.
6. Po dokončení stavebních prací bude odstraněn veškerý materiál a stavební odpad a pozemky uklizeny a urovnaný do původního/projektovaného stavu.
7. Přímý správce bude přizván k závěrečné kontrolní prohlídce stavby, kde mu bude předáno zaměření skutečného provedení stavby (ve výšk. systému Balt. po vyrovnání s navázáním na JTSK) v tištěné i digitální formě.
8. Povodí Moravy, s.p. nebude přebírat žádný objekt související se stavbou do své správy ani majetku (tj. nebude přebírána do majetku ČR, ke kterému má právo hospodaření Povodí Moravy, s.p.).

### **Upozorňujeme:**

1. V průvodní zprávě bude opraven název objektu SO 401 a v STZ popsána lávka pro pěší.
2. Stavebník podstupuje riziko možných následků vyplývajících ze stavby v blízkosti vodního toku a je si plně vědom podmínek vodního zákona a odpovědnosti za způsobené škody při neplnění těchto povinností (§ 52 - povinnosti vlastníků staveb a zařízení v korytech vodního toku nebo sousedících s nimi, § 85- odpovědnost za způsobené škody při neplnění povinností). Povodí Moravy, s.p. nenese odpovědnost za případné škody způsobené průchodem velkých vod při povodňových průtocích nebo chodem ledů.

## **II. Vyjádření Povodí Moravy, s.p. z hlediska majetkoprávních vztahů**

Upozorňujeme, že stavbou bude dotčen pozemek státu parc. č. 515/2 v k.ú. Kojátky, se kterým má právo hospodařit Povodí Moravy, s.p. Pro vydání rozhodnutí příslušného správního úřadu je nutné získat vlastnická nebo jiná práva k dotčenému pozemku.

Ve věci majetkoprávního dořešení je nutné podat samostatnou žádost na útvar správy majetku Povodí Moravy, s.p., závodu Střední Morava (Moravní náměstí 766, 686 11 Uherské Hradiště,

vedoucí útvaru správy majetku Mgr. Dana Pukovcová, tel.: 571 425 204) v elektronické podobě na e-mail: podatelna@pmo.cz, případně do datové schránky Povodí Moravy, s.p., s následujícím obsahem:

- popis akce, v rámci které má proběhnout vypořádání
- stupeň projektové dokumentace
- pozemky s právem hospodaření Povodí Moravy, s.p., kterých se akce dotýká, definované parc. č. a k.ú.
- co konkrétně (jaké stavební objekty) se bude na dotčených pozemcích realizovat
- předpokládaný termín zahájení realizace a doba realizace (dny/měsíce/roky)
- snímek katastrální mapy se zákresem dotčených pozemků nebo situaci
- označení investora stavby, případně plnou moc pro zastupování
- doložení stanoviska útvaru správy povodí Povodí Moravy, s.p., k příslušnému stupni PD (toto stanovisko).

Doba platnosti tohoto stanoviska je 2 roky, nebude-li využito pro vydání platného rozhodnutí nebo opatření vodoprávního nebo jiného správního úřadu.

**Ing. Jan Pešek**

vedoucí útvaru správy povodí

**Na vědomí:** Povodí Moravy,s.p., provoz Veselí n/M





HZSBX00A0SEE



## Hasičský záchranný sbor Jihomoravského kraje

Územní odbor Vyškov

Hasičská 425/2, 682 01 Vyškov

Č. j.: HSBM- 2159-2/2023

Počet stran: 2

Počet příloh: 1/PD

Vyřizuje: mjr. Bc. Tomáš Fiala

Tel.: 950 641 109

E-mail: tomas.fiala@firebrno.cz

Datum: 27. 3. 2023

Adresát:

**Rušar mosty, s.r.o.**

Majdalenky 853/19

638 00 Brno

### SDĚLENÍ

**Název stavby:**

III/4318 Kojátky most 4318-1

**Místo stavby:**

k.ú. Kojátky, parc. č. 520/1, 44/21, 44/3, 524/3, 524/6, 44/12, 513/6, 515/2, st. 90, 44/22

**Stavebník:**

Správa a údržba silnic Jihomoravského kraje, příspěvková organizace kraje, IČO 70932581

Žerotínovo náměstí 449/3, Veveří, 602 00 Brno

**Předložená dokumentace:**

dokumentace pro vydání společného povolení

vypracoval: Ing. Jaromír Rušar, ČKAIT 1000264

datum: 03/2023

Hasičský záchranný sbor Jihomoravského kraje (dále jen „HZS JHM“) vydává podle části čtvrté zákona č. 500/2004 Sb., správní řád, ve znění pozdějších předpisů (dále jen „správní řád“) toto sdělení. HZS JHM jako příslušný správní úřad podle § 7 odst. 4 zákona č. 320/2015 Sb., o Hasičském záchranném sboru České republiky a o změně některých zákonů (zákon o hasičském záchranném sboru), ve znění pozdějších předpisů obdržel dne 20. 3. 2023 žádost o vydání závazného stanoviska dotčeného orgánu na úseku požární ochrany a ochrany obyvatelstva k výše uvedené dokumentaci. Z výše uvedené dokumentace vyplývá, že předmětem žádosti je stavba kategorie I podle vyhlášky č. 460/2021 Sb., o kategorizaci staveb z hlediska požární bezpečnosti a ochrany obyvatelstva (dále jen „vyhláška o kategorizaci staveb“), u které se v souladu s § 40 odst. 1 zákona č. 133/1985 Sb., o požární ochraně, ve znění pozdějších předpisů (dále jen „zákon o požární ochraně“) nevykonává státní požární dozor v rozsahu podle § 31 odst. 1 písm. b) a c) zákona o požární ochraně.

Tel.: 950 630 172

E-mail: podatelna@firebrno.cz

Datová schránka: ybiaiuv

www.hzscr.cz/hzs-jihomoravskeho-kraje

IČO: 70884099

Číslo účtu: 10039881/0710

HZS JHM posoudil výše uvedenou žádost a dospěl k závěru, že se jedná o stavbu, kterou lze s ohledem na kritéria a charakteristiky stavby zařadit jako stavbu kategorie I, a to v souladu s ustanovením § 39 odst. 1 zákona o požární ochraně ve spojení s vyhláškou o kategorizaci staveb.

Konkrétně jde v případě mostu o stavbu pozemní komunikace, která slouží jako dálnice nebo stavby pozemní komunikace nebo zpevněné plochy plnící funkci přístupové komunikace nebo nástupní plochy pro požární techniku, která je stavbou kategorie I podle § 7 odst. 2 písm. d) vyhlášky o kategorizaci staveb.

V důsledku změny zákona o požární ochraně a zákona č. 239/2000 Sb., o integrovaném záchranném systému a o změně některých zákonů, ve znění pozdějších předpisů, **došlo s účinností od 1. 12. 2021 ke změně při vydávání závazných stanovisek** dotčenými orgány na úseku požární ochrany a ochrany obyvatelstva. V souladu s § 40 odst. 1 zákona o požární ochraně se **státní požární dozor v rozsahu podle § 31 odst. 1 písm. b) a c) nevykonává u staveb kategorie 0 a I.**

S ohledem na výše uvedené skutečnosti HZS JHM podle § 154 a násl. správního řádu k žádosti o vydání závazného stanoviska sděluje, že není dotčeným orgánem na úseku požární ochrany, tedy není oprávněn k vydání závazného stanoviska. HZS JHM není s ohledem na výše uvedené dotčeným orgánem z hlediska ochrany obyvatelstva podle § 10 odst. 6 zákona č. 239/2000 Sb., o integrovaném záchranném systému a o změně některých zákonů, ve znění pozdějších předpisů.

**mjr. Bc. Tomáš Fiala**  
vedoucí pracoviště ÚO  
úřední osoba

Rušar mosty, s.r.o.  
Slavíčkova 1a  
638 00 Brno

Vaše č. j.

ze dne  
16. 3. 2023

naše č. j.  
ARUB/2087/2023  
M

vyřizuje  
Mgr. Jana Hanušová  
515 911 133

v Brně dne  
22. 3. 2023

### Vyjádření k projektové dokumentaci ke stavbě „III/4318 Kojátky, most 4318-1“, okr. Vyškov

Archeologický ústav Akademie věd ČR, Brno, v. v. i., upozorňuje, že výše uvedená stavba se uskuteční na území s archeologickými nálezy. Území dotčené stavbou je chráněno jako veřejný zájem podle zvláštních právních předpisů, zejména dle § 22 odst. 2 zákona č. 20/1987 Sb., o státní památkové péči, v platném znění. Má-li dojít při provádění stavební činnosti na území s archeologickými nálezy k jakýmkoliv zásahům do terénu (skrývka, hloubení výkopů, apod.), je třeba předpokládat narušení nebo odkrytí archeologických nálezů a situací, čímž vzniká nutnost provedení záchranného archeologického výzkumu.

#### POUCENÍ:

1. Stavebník je dle § 22 odst. 2 zákona č. 20/1987 Sb., o státní památkové péči, v platném znění, **povinen ohlásit termín zahájení zemních prací již od doby přípravy stavby, Archeologickému ústavu Akademie věd ČR, Brno, v. v. i., a umožnit jemu nebo oprávněné organizaci provedení záchranného archeologického výzkumu na dotčeném území.**
2. Pro bezproblémový průběh výzkumu a stavebních prací doporučuje Archeologický ústav Akademie věd ČR, Brno, v. v. i., stavebníkovi splnit oznamovací povinnost **alespoň 30 dní před zahájením zemních prací**. Na oznámení lze využít formuláře dostupné na <https://www.arub.cz/archeologicke-sluzby/informace-pro-stavebniky/>. Mezi náležitosti oznámení patří mimo jiné **předpokládané datum zahájení stavební činnosti a její lokalizace formou uvedení parcelních čísel nebo připojení základní projektové dokumentace**.
3. Výzkum je dle § 22 odst. 1 a odst. 2 zákona č. 20/1987 Sb., o státní památkové péči, v platném znění, prováděn na základě dohody uzavřené mezi stavebníkem a Archeologickým ústavem AV ČR nebo oprávněnou organizací. **V případě nedohody určí podmínky výzkumu příslušný krajský úřad (srov. § 22 odst. 1 zákona č. 20/1987 Sb., o státní památkové péči, v platném znění).**
4. Za standardních okolností je záchranný archeologický výzkum prováděn formou dohledu zemních prací, případně formou plošného terénního výzkumu předstihově nebo souběžně se stavební činností. Konkrétní podmínky provedení záchranného archeologického výzkumu jsou blíže specifikovány v příslušné dohodě, uzavřené mezi stavebníkem a Archeologickým ústavem AV ČR nebo oprávněnou organizací dle § 22 odst. 1 zákona č. 20/1987 Sb., o státní památkové péči, v platném znění.
5. Úhrada nákladů záchranného archeologického výzkumu se řídí ustanovením § 22 odst. 2 zákona č. 20/1987 Sb., o státní památkové péči, v platném znění.
6. Dojde-li během prací k odkrytí archeologických nálezů mimo záchranný archeologický výzkum,

je stavebník povinen neprodleně oznámit tento nález příslušnému stavebnímu úřadu a orgánu státní památkové péče a zároveň učinit opatření nezbytná k tomu, aby nálezy nebyly poškozeny nebo zničeny, tj. především v místě nálezu práce přerušit – viz § 176 zákona č. 183/2006 Sb., stavební zákon, v platném znění.

S pozdravem

Mgr. Jana Hanušová

Referát archeologické památkové péče

Mgr. Jana  
Hanušová

Digitálně podepsal Mgr. Jana Hanušová  
DN: c=CZ, 2.5.4.97=NTRCZ-68081758,  
o=Archeologický ústav AV ČR, Brno, v.v.i.,  
ou=33010694, cn=Mgr. Jana Hanušová,  
sn=Hanušová, givenName=Jana,  
serialNumber=P867142  
Datum: 2023.03.22 14:30:28 +01'00'



# Moravský rybářský svaz, z.s.

Soběšická 1325/83, 614 00 Brno

IČO: 00434159, spolek zapsaný ve spolkovém rejstříku vedeném Krajským soudem v Brně, oddíl L, vložka 256

Rušar mosty, s.r.o.  
Miroslava Grufiková  
Majdalenky 853/19  
638 00 BRNO

Váš dopis značky / ze dne:  
2022/89-16/16.3.2023

Naše značka:  
100/2023

vyřizuje / linka  
Ing. Henslerová  
+420 775 674 469  
[m.henslerova@mrsbrno.cz](mailto:m.henslerova@mrsbrno.cz)

datum a místo odeslání:  
11.4.2023, Brno

**Věc: „III/4318 Kojátky, most 4318-1“ – vyjádření k PD ke společnému územnímu a stavebnímu řízení**

Moravský rybářský svaz, z.s. (dále jen MRS) obdržel žádost společnosti Rušar mosty, s.r.o., se sídlem Majdalenky 853/19, 638 00 Brno, o vyjádření k projektové dokumentaci ke společnému územnímu a stavebnímu řízení stavby „III/4318 Kojátky, most 4318-1“.

Jedná se o novostavbu mostního objektu. Stávající most je ve špatném technickém stavu a již nesplňuje požadavky na bezpečný a plynulý provoz. Proto bude vybudován nový mostní objekt, jenž bude mít dostatečné parametry na převedení silniční i pěší dopravy. Most se nachází na silnici III/4318-1 a leží v záplavovém území Kojáteckého potoka.

Koryto potoka před a pod mostem bude zpevněno kamennou dlažbou do betonu, před mostem bude dále proveden betonový práh a přechod na stávající stav koryta bude proveden z těžkého kamenného záhozu.

Investor předpokládá provedení opravy v roce 2024.

MRS po prostudování přiložené dokumentace konstatuje, že k připravované stavbě „III/4318 Kojátky, most 4318-1“ nemá připomínek a **s realizací stavby souhlasí** za předpokladu splnění následujících podmínek:

- Veškeré pracovní stroje a pracoviště bude zajištěno proti úniku závadných látek do vodního prostředí.

Za Moravský rybářský svaz, z.s.

Moravský rybářský svaz, z.s.  
Soběšická 1325/83, 614 00 Brno  
IČ: 00434159  
[mrsbrno@mrsbrno.cz](mailto:mrsbrno@mrsbrno.cz), [www.mrsbrno.cz](http://www.mrsbrno.cz)

Ing. Václav Habán  
tajemník



**NIPi BEZBARIÉROVÉ PROSTŘEDÍ, o.p.s.**

Havlíčková 4481/44, 586 01 Jihlava

IČ 27163059, DIČ CZ27163059, www.nipi-bp.cz, nipi@nipi.cz, banka 2400856296/2010

Zřizovatel obecně prospěšné společnosti: Národní institut pro integraci osob s omezenou schopností pohybu a orientace České republiky, o.s.

Rušar mosty, s.r.o.  
Miroslava Grufíková  
Majdalenky 853/19  
638 00 Brno

Vaše žádost ze dne, značka:  
16.03.2023  
2022/89-18

Nашe značka:  
129230013

Vyřizuje:  
Marie Horváthová

dne:  
28.03.2023

**Věc: III/4318 Kojátky, most 4318-1****Stanovisko k dokumentaci pro společné povolení**

Na základě elektronicky podané žádosti ze dne 16. 03. 2023 jsme posoudili předloženou dokumentaci pro společné povolení z hlediska plnění požadavků stanovených vyhláškou č. 398/2009 Sb., o obecných technických požadavcích zabezpečujících bezbariérové užívání staveb (dále jen "vyhl. č. 398/2009 Sb.") a jejich příloh. Povinnost jejich dodržení při projektové činnosti stanovuje § 169 odst. 1 zákona č. 183/2006 Sb., o územním plánování a stavebním řádu (stavební zákon) ve znění pozdějších předpisů spolu s vyhláškou č. 499/2006 Sb., o dokumentaci staveb ve znění pozdějších předpisů, resp. Přílohy č. 8 k této vyhlášce a vyhláška č. 146/2008 Sb., o rozsahu a obsahu projektové dokumentace dopravních staveb.

**Název stavby:** "III/4318 Kojátky, most 4318-1"**Název mostu, místo stavby:** Most ev. č 4318-1 přes Kojátský potok, pozemek parc. č. 520/1, 44/21, 44/3, 524/3, 524/6, 44/12, 513/6, 515/2, st. 90, 44/22 kat. úz. Kojátky**Objednatel dokumentace:** Správa a údržba silnic JmK, p.o.k., IČ 70932581, Žerotínovo náměstí 449/3, 602 00 Brno**Projektant:** Rušar mosty, s.r.o., IČ 29362393, Majdalenky, 19, 638 00 Brno**Č. zakázky:** 89 - 2022**Datum uvedené na projekt. dokumentaci:** 03/2023

Předmětem předložené dokumentace je návrh nového mostního objektu silnice III/4318 v Kojátkách, okr. Vyškov nad Kojátským potokem na místě stávajícího mostu, který je ve špatném technickém stavu a bude odstraněn. Součástí bude úprava povrchu vozovky a provedení lávky pro pěší. Lávka na římse mostu bude navazovat na obou stranách na chodník a mezi ní a vozovkou je pás zeleně. Na okraji lávky bude zábradlí výšky 1,1 m se svislým vyplněním. Hlavními podklady pro posouzení možnosti bezbariérového užívání je výkres č. C.3 - Koordinační situační výkres a Souhrnná technická zpráva.

Stavba musí splňovat požadavky pro užívání osobami s omezenou schopností pohybu i orientace stanovené vyhláškou č. 398/2009 Sb. a příslušnými přílohami jak ukládá ustanovení § 2 odst. 1 písm. a) této vyhlášky, kde je stanoveno, že povinnost platí pro stavby pozemních komunikací a veřejného prostranství.

K předložené dokumentaci máme následující připomínky:

- Souhrnná technická zpráva v bodě B.2.4 neobsahuje popis bezbariérového řešení, pouze uvedení, že stavba je v souladu s vyhláškou č. 398/2009 Sb. není to co měl zákonodárce na mysli. Je třeba uvést zvlášť ty skutečnosti a konkrétní způsoby řešení, které nejsou nebo nemohou být zřejmé z grafického vyjádření.
- Pochozí plocha na římse mostu jsou nebezpečnějším prostorem než běžný chodník, požadujeme aby přechody z chodníků na pochozí plochy říms mostu byly na obou stranách opatřeny varovnými pásy š. 400 mm z důvodu varování nevidomého na toto nebezpečnější prostředí. 1.2.4 přílohy č. 1 vyhl. č. 398/2009 Sb.
- Zábradlí musí být ve spodní části opatřeno soklem s výškou min. 100 mm nebo vodorovnou tyčí ve výšce 100 až 250 mm.
- Příp. výkopy na staveništi v průběhu provádění stavby v místech kde by byl předpoklad pohybu chodců musí být řešeny pro osoby s omezenou schopností pohybu a orientace a splňovat požadavky stanovené v bodech 4.0 až 4.2 Přílohy č. 2 vyhl. č. 398/2009 Sb.

**Závěr:** Předložená dokumentace pro společné povolení po doplnění ve smyslu výše uvedených připomínek, bude vyhovet bezbariérovému užívání dle vyhl. č. 398/2009 Sb. a jejich příloh. Stavební detaily a vybavení bezbariérovými

prvky musí v realizační dokumentaci rovněž odpovídat vyhlášce č. 398/2009 Sb., včetně jejích příloh a ČSN 73 6110 Projektování místních komunikací (změna z.1 z února 2010).

**Příloha:** Vzhledem k tomu, že projektová dokumentace byla předložena pouze v elektronické podobě, není přílohou stanoviska.

**NIPI** BEZBARIÉROVÉ PROSTŘEDÍ, o.p.s.  
ODBOR SPRÁVY CELOSTÁTNÍ SÍTĚ  
KONZULTAČNÍCH STŘEDIŠK  
ODBOBNÝ KONZULTANT



**Marie Horváthová, odborný konzultant**

Adr. střediska: , 67181 Znojmo  
605452058, nipi.holikova@seznam.cz

Činnost je realizována za podpory



MINISTERSTVO  
PRO MÍSTNÍ  
ROZVOJ ČR

Adresát | Miroslava GRUFÍKOVÁ  
Rušar mosty, s.r.o.  
Slavíčková 1a  
638 00 BRNO

Váš dopis ze dne:	naše značka:	vyřizuje:	telefon :	email:	Prostějov dne :
<b>22.3.2023</b>	<b>230330/ 73-K</b>	<b>Marek Fialka</b>	<b>608728512</b>	<b>mfialka@infos.cz</b>	<b>30.03.2023</b>

Věc: VYJÁDŘENÍ : III/4318 Kojátky, most 4318-1  
Dožaduje : Miroslava GRUFÍKOVÁ  
Stupeň : Dokumentace pro vydání společného povolení  
Katastrální území : Kojátky [667820]  
Investor : Správa a údržba silnic Jihomoravského kraje, příspěvková organizace kraje,

Dokumentace řeší odstranění stávajícího silničního mostu, který bude nahrazen novým mostem a lávkou pro pěší.

Jako investor podzemního optického komunikačního vedení sítě elektronických komunikací nemáme žádných námitek k Vámi dodané dokumentaci a vydáváme souhlasné stanovisko sloužící pro DUSP.

1. V zájmovém území investora jsme na základě platného ÚR pod č.j. MUB/OSÚ-3349/2022 gal vybudovali nové datové sítě. Bohužel ještě nemáme platné geoditecké za měření, a proto nejsme schopni zaslat zaměření sítí. Požadujeme, aby se investor objednal zaměření sítí minimálně 14 dnů před zahájením svého investičního záměru u společnosti INFOS LEAS, spol. s r. o. (e-mail mfialka@infos.cz a zároveň j.novotny@infos.cz ).
2. V místě křížení našich vedení s projektovanou trasou požadujeme uložení HDPE trubek do chrániček, a to náklady investora, případně přeložení stávajícího vedení na náklady investora.
3. V případě budování nebo opravy vjezdu nebo přejezdu požadujeme položení jedné ochranné trubky o průměru 80 mm v celé délce případného přejezdu (nájezdu) tak, aby tato trubka přesahovala vždy minimálně 50 cm mimo hranice přejezdu (nájezdu).
4. V průběhu provádění stavebních prací je investor stavby (resp. dodavatel stavby) povinen v bezprostřední blízkosti zařízení nebo v případě přejezdu stavební techniky přes zařízení v majetku a provozování společnosti INFOS LEAS, spol. s r.o. dbát zvýšené opatrnosti a zabezpečit toto zařízení odpovídajícím způsobem tak, aby nedošlo k jeho poškození nebo narušení.
5. Vytyčení tras je vždy pouze informativní, proto je nutné vždy udělat sondy, aby nedošlo k poškození majetku společnosti INFOS LEAS, spol. s r.o. V případě poškození je investor stavby povinen opravit vedení na své náklady a případně zaplatit společnosti INFOS LEAS, spol. s r.o. ušlý zisk způsobený činností investora stavby.
6. Před záhozem výkopů je povinen stavebník vyzvat společnost INFOS LEAS, spol. s r.o. na kontrolu jeho vedení. O kontrole bude proveden zápis ve stavebním deníku.
7. Platnost tohoto rozhodnutí je 2 roky ode dne vydání.

S pozdravem

Marek Fialka  
jednatel společnosti

**Marek Fialka**  
Digitálně podepsal  
Marek Fialka  
Datum: 2023.03.30  
13:16:00 +02'00'



Vyjádření k existenci sítí a stanovení podmínek k činnosti v ochranném pásmu  
sítě elektronických komunikací společnosti VIVO CONNECTION, spol. s r.o.  
(vydané podle § 101 zákona č. 127/2005 sb. zákona o elektronických komunikacích)

Žadatel:

**Rušar mosty, s.r.o.**

Jaromír Rušar

Majdalenky 853/19, Brno, 63800

IČO : 29362393

Investor:

**Správa a údržba silnic Jihomoravského kraje, příspěvková organizace**

Markéta Karbanová

Žerotínovo náměstí 449/3, Brno, 60200

IČO : 70932581

Název projektu: **III/4318 Kojátky, most 4318-1**

Vyjádření vydáno pro: spojené územní a stavební řízení

Číslo vyjádření: 2235000300

Katastrální území: Kojátky

Datum vystavení: 29.03.2023

Platnost do: 29.03.2025

Vyjádření vystavil: Iva Foltýnová

Na vaši žádost přijatou 27.03.2023 11:14:30 Vám sdělujeme, že v zájmovém území dle předložené projektové dokumentace

### dojde ke střetu

s telekomunikačním zařízením (dále jen „TZ“) naší společnosti. Společnost VIVO CONNECTION spol. s r.o. jako majitel TZ nemá námitek proti výše uvedené stavbě za dodržení následujících podmínek:

- trasa TZ bude před započítáním prací v ochranném pásmu vytyčena. Vytyčení trasy lze zajistit na www stránkách společnosti na adrese <http://www.vivo.cz/vytyceni>. Pro zahájení žádosti o vytyčení si připravte číslo tohoto vyjádření a jméno investora. Vytyčení může být zpoplatněno. Více informací o cenách vytyčení na stránkách <https://www.vivo.cz/cenik/>
- v případě, že dojde během stavebních prací k obnažení TZ, musí zhotovitel před ukončením prací vyzvat naši společnost ke kontrole stavu TZ před zásypem. Předmětem kontroly bude neporušenost chrániček i kabelů, dalších prvků sítě nadzemních i podzemních, zachování stupně krytí a případný soulad stávajícího vedení s nově zřizovaným zařízením z hlediska ČSN 73 6005 - Prostorové uspořádání sítí technického vybavení
- před započítáním prací v ochranném pásmu TZ budou všichni pracovníci zhotovitele, kteří vstupují do ochranného pásma prokazatelně seznámeni s polohou TZ a s požadavky na jeho ochranu
- pokud bude v ochranném pásmu TZ třeba použít bezvýkopových technologií, je nutné obnažit ručním výkopem místo, kde by mohlo dojít ke křížení s TZ, nebo kde by montážní jamy zasahovali do ochranného pásma TZ
- skladování materiálu v ochranném pásmu TZ není povoleno. TZ obsahuje kabelové komory, které se mohou nacházet i pod povrchem země. Pokud dojde k porušení této podmínky a bude třeba během stavby do kabelové komory, nebo jiné části TZ vstoupit, zajistí naše společnost přesun materiálu na nové místo a bude požadovat po zhotoviteli a investorovi úhradu nákladů na zpřístupnění TZ včetně škody, která pozdním přístupem k TZ vznikla
- stavební postupy v ochranném pásmu TZ se řídí platnými právními předpisy. Souběh a křížení TZ a ostatních sítí se řídí výhradně ČSN 73 6005 - Prostorové uspořádání sítí technického vybavení
- v případě, že je nutné v zájmu realizace projektu změnit výškové poměry v ochranném pásmu TZ, je nutné o této skutečnosti vyrozumět naši společnost a dohodnout podmínky pro bezpečné uložení TZ, které musí obsahovat návrhy na nové upořádání tak, aby uložení TZ odpovídalo původním poměrům v území a normě ČSN 73 6005 - Prostorové uspořádání sítí technického vybavení.

Při dodržení výše uvedených podmínek udělujeme výslovný souhlas s umístěním stavby.

V případě poškození TZ neprodleně volejte na telefonní číslo 515 537 537.

Vaše dotazy k vyjádření, nebo ochraně sítě můžete volat na tel. číslo 515 550 562, nebo na psát na e-mail [dokumentace@vivo.cz](mailto:dokumentace@vivo.cz).

Vyjádření vydala společnost VIVO CONNECTION, spol. s r.o., Nádražní 1178/7, Šlapanice, 66451, IČO: 26900696, podnikatel v elektronických komunikacích dle zákona 127/2005 sb. zákon o elektronických komunikacích, číslo osvědčení 1997.



Korespondenční adresa:

Správa a údržba silnic JMK,  
oblast střed  
Ořechovská 541/35  
Horní Heršpice  
619 00 Brno

Rušar mosty, s.r.o.

Majdalenky 853/19

638 00 Brno

Váš dopis ze dne	Vaše značka	Naše značka	Vyřizuje/linka	V Brně dne
05.04.2023	2022/89-26		Ing. Pokorný	11.04.2023

**Věc: III/4318 Kojátky, most ev. č. 4318-1**

Projektová dokumentace pro společné územní a stavební povolení na výše uvedenou stavbu řeší rekonstrukci mostu 4318-1 v obci Kojátky.

Vzhledem ke skutečnosti, že Správa a údržba silnic je objednatelem této předložené dokumentace (ve stupni DÚSP), a tato dokumentace byla s jejími pracovníky konzultována na pravidelných výrobních výborech, nemáme připomínky.

S pozdravem

*Správa a údržba silnic  
Jihomoravského kraje,  
příspěvková organizace kraje  
Žerotínovo náměstí 449/3, 602 00 BRNO  
IČO: 709 32 581 (20)*

*Karl*  
Ing. Markéta Karbanová  
vedoucí investičního úseku oblasti Střed



**Stavba: „III/4318 Kojátky, most 4318-1“**

**Monika Loosová  
Kojátky č. p. 68  
685 01 Kojátky  
Datum narození:**

**Souhlasím s dočasným (3 m<sup>2</sup>) a trvalým záborem (1m<sup>2</sup>) na pozemku parc. č. st. 90 k. ú. Kojátky.**

**Případné podmínky:**

**Před společným územním a stavebním řízením bude uzavřena smlouva s investorem – Správa a údržba silnic Jihomoravského kraje, příspěvková organizace kraje, Žerotínovo náměstí 449/3, 602 00 Brno.**

**V** KOJÁTKÁCH **dne** 26.4.2023

Loosová Monika  
**Monika Loosová**

SOUHLAS SE STAVBOU MOSTU dle §184a zákona č. 183/2006 Sb.:

Most ev.č. 4318-1, Most přes Kojátecký potok v Kojátkách

Zadavatel: Správa s údržba silnic Jihomoravského kraje

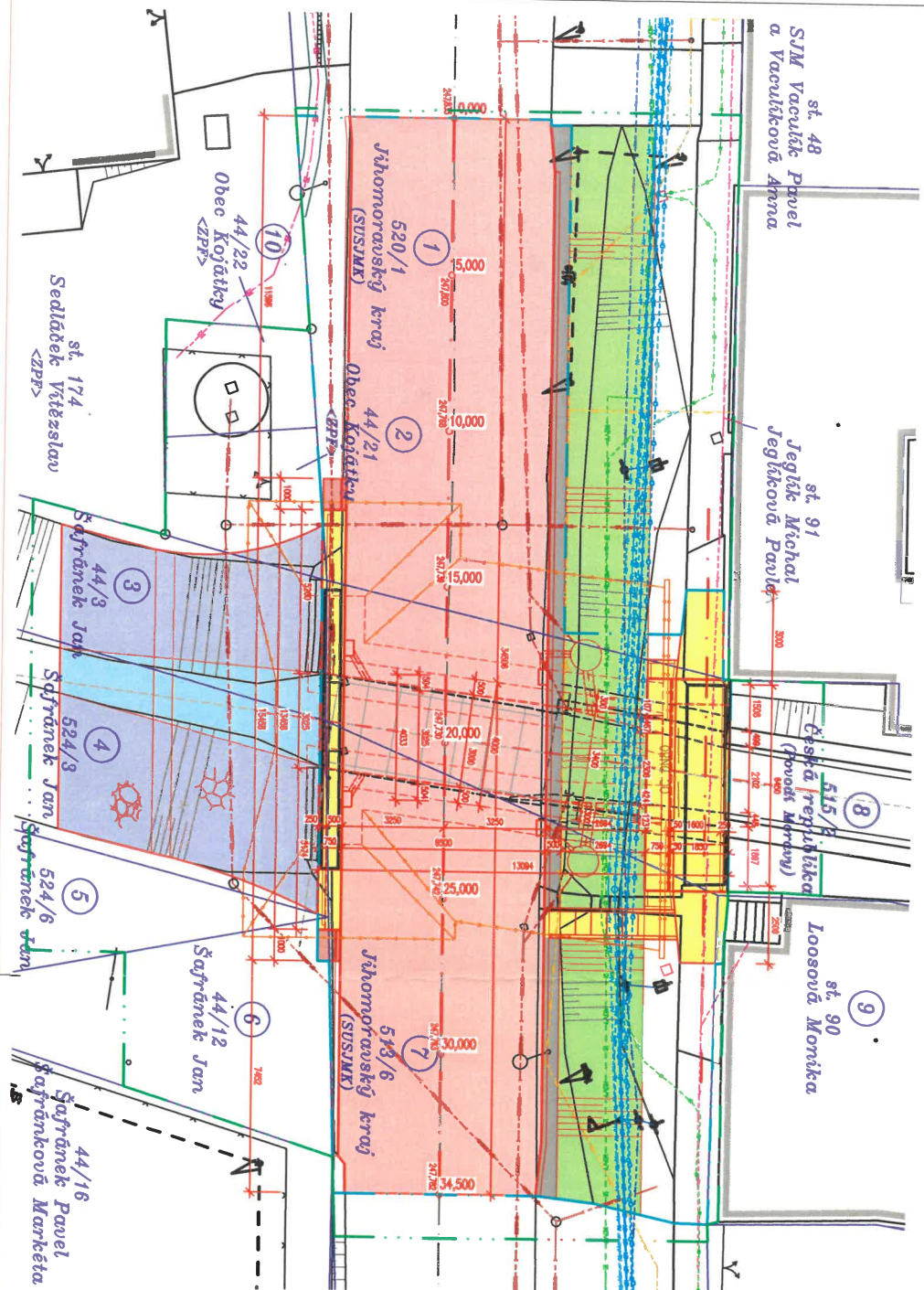
JMÉNO A PŘÍJMENÍ:

DATUM NAROZENÍ:

ADRESA:

DATUM SOUHLASU:

VLASTNORUČNÍ PODPIS:



**LEGENDA:**

- [illegible]

**POZNÁMKA:**

VEŠKERÉ SÍTĚ JSOU ZAKRESLENY ORIENTAČNĚ DO VYJEDNĚNÍ SPRACOV  
PŘED ZVÁHEM VÝKOPNÍCH PRACÍ VEŠKERÉ SÍTĚ NUTNO VYJMĚT

၆၁


Souřadnicový systém: S - JTSK  
Výškový systém: Bpv

Výškový systém: Bpv

Zhotovitel:

RD SÚS Jmk - PK OSSENDORF+Linio Plan+Rušar mosty

**Vedoucí konsorcia: PK OSSENDORF s.r.o.**

Medicni problemati:	Ing. Jarmir RUŠAR	 <b>Rušar mošty</b> Hlavního 10 658 00 Brno Tel. 796 66 11 11 E-mail: info@rusar.cz
Zodpovědní problemati:	Ing. Miroslav RUŠAR	
Výpracovní:	Miroslav ŠTEPETA	
Kontraktant:	Ing. Jiří Božoslav HOLÝ	
Koliz:	Jihomoravský	
Zadavatel:	Správa a údržba silnic Jihomoravského újeje	
Název akce:	III/4318 Kojátky, most 4318-1	
Název přílohy:	KOORDINAČNÍ SITUAČNÍ VÝKRES	
Číslo soupravy:	Čís. přílohy:	C.3

## Stavba: „III/4318 Kojátky, most 4318-1“

Jan Šafránek  
Kojátky č. p. 149  
685 01 Kojátky  
Datum narození:

### Souhlasím s:

- dočasným (41m<sup>2</sup>) a trvalým záborem (1m<sup>2</sup>) na pozemku parc. č. 44/3 v k. ú. Kojátky,
- dočasným (59m<sup>2</sup>) a trvalým záborem (2m<sup>2</sup>) na pozemku parc. č. 524/3 v k. ú. Kojátky,
- dočasným záborem (20m<sup>2</sup>) na pozemku parc. č. 524/6 v k. ú. Kojátky,
- dočasným (39m<sup>2</sup>) a trvalým záborem (1m<sup>2</sup>) na pozemku parc. č. 44/12 v k. ú. Kojátky

Případné podmínky:

**Před společným územním a stavebním řízením bude uzavřena smlouva s investorem – Správa a údržba silnic Jihomoravského kraje, příspěvková organizace kraje, Žerotínovo náměstí 449/3, 602 00 Brno.**

V KOJÁTKY dne 13. 4. 2023

  
Jan Šafránek

SOUHLAS SE STAVBOU MOSTU dle §184a zákona č. 183/2006 Sb.:

Most ev.č. 4318-1, Most přes Kojátecký potok v Kojátkách

Zadavatel: Správa s údržba silnic Jihomoravského kraje

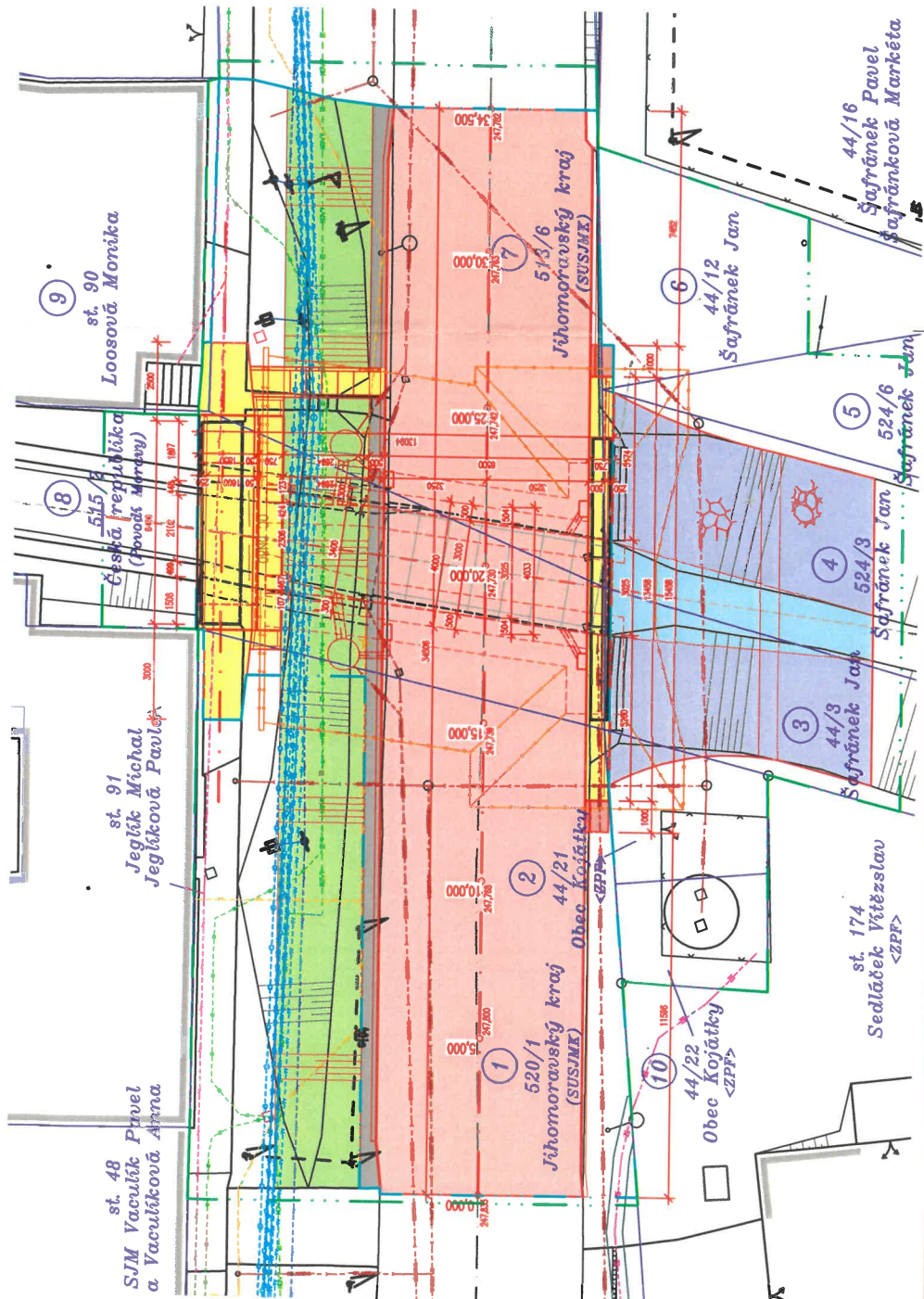
JMÉNO A PŘÍJMENÍ:

DATUM NAROZENÍ:

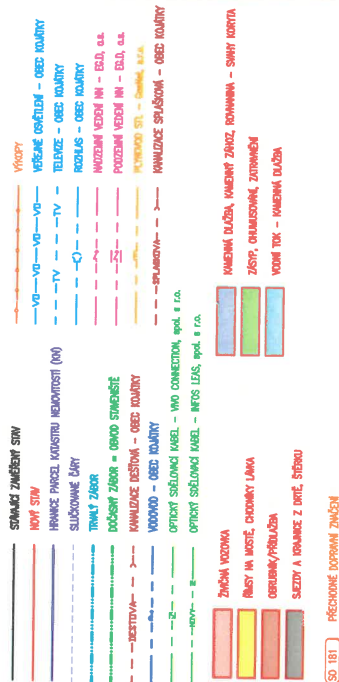
ADRESA:

DATUM SOUHLASU:

VLASTNORUČNÍ PODPIS:



LEGENDA:



**POZNÁMKA:**

VEŠKERÉ SÍTĚ JSOU ZARUČENY ORIENTAČNĚ DLE VYJÁDŘENÍ SPRÁVCE.  
PŘED ZAHÁJENÍM VÍKPOVÝCH PRACÍ VEŠKERÉ SÍTĚ NUTNO VYČISTIT

33

Souřadnicový systém: S - JTSK  
Výškový systém: Bpv

DUSP

**Zhotovitel:**

RD SÚS JmK - PK OSSENDORF+Linio Plan+Rušar mosty

Vedoucí konsorcia: PK OSSENDORF S.R.O.

Číslo smbuvy objednatelja: 782/2018

<p><b>Vešetní projektant:</b></p> <p>Ing. Jaroš Růžar</p>	<p><b>Zodpovědný projektant:</b></p> <p>Ing. Kolařík Růžar</p>	<p><b>Vypracoval:</b></p> <p>Miloslav ŠVESTKA</p>	<p><b>Kontroloval:</b></p> <p>Ing. Růžar Holý</p>	<p><b>Objekt:</b></p> <p>Uhrovněná železniční trať</p>	<p><b>Zadavatel:</b></p> <p>Společnost a.s. Uhrovněná železniční trať</p>	<p><b>Název akce:</b></p> <p>III/4318 Kolářky, most 4318-1</p>	<p><b>Datum:</b></p> <p>03 / 2023</p>	<p><b>Formát:</b></p> <p>4 x 4</p>	<p><b>Měřítko:</b></p> <p>1:100</p>	<p><b>Učel:</b></p> <p>DUP</p>	<p><b>Cis.znakiz:</b></p> <p>89 - 2022</p>	<p><b>Archivní čís.:</b></p> <p>89 - 2022</p>	<p><b>Čís. soupisy:</b></p> <p>Čís. přílohy:</p>	<p><b>C3</b></p>
---	--	---	---	--	---	--	---------------------------------------	------------------------------------	-------------------------------------	--------------------------------	--	---	--	------------------

Fránková Markéta